

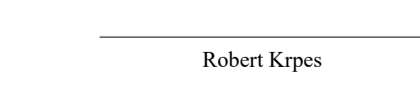




<b>Granice</b>	<b>Vodoopskrba</b>
■ granica obuhvata plana	— postojeći vodoopskrbni cjevovod
□ granica građevne čestice	- - - planirani vodoopskrbni cjevovod
<b>Cijevni transport plina</b>	⋯ vodoopskrbni cjevovod koji se ukida
— postojeći plinovod	□ postojeća zasunska komora
- - - planirani plinovod	□ planirana zasunska komora
⋯ postojeći plinovod koji se ukida	○ postojeći hidrant
✕ ventil	○ planirani hidrant
PEHD R90 opis	LJZ R150 opis
<b>Posla i telekomunikacije</b>	<b>Odvodnja otpadnih voda</b>
— postojeći DTK podzemni vod	— postojeći/planirani dovodni kanal sa smjerom odvodnje (mješovita kanalizacija)
- - - planirani DTK podzemni vod	— planirani dovodni oborinski kanal sa smjerom odvodnje
⋯ DTK podzemni vod koji se ukida	⋯ dovodni kanal koji se ukidaju
■ postojeći TK zdenec	— rasteretni kišni kanali
□ TK zdenec koji se ukida	■ postojeće revizijsko okno
● planirani TK zdenec	□ planirano revizijsko okno
□ postojeći kabelski izvod	○ revizijsko okno koje se ukida
□ planirani kabelski izvod	○ ispušni oborinski voda
□ kabelski razdjelnik	R150 opis
32-26 opis	
<b>Elektroenergetika</b>	
— postojeći 35 kv vod	
— postojeći 10 kv vod	
- - - planirani 10 kv vod	
⋯ postojeći 10 kv vod koji se ukida	
— promjene temeljem zahtjeva	
□ postojeća trafostanica 10/0.4 kv koja se ukida	
□ planirana trafostanica 10/0.4 kv	

<b>SISAČKO-MOSLAVAČKA ŽUPANIJA</b> <b>GRAD KUTINA</b>	
<b>V. IZMJENE I DOPUNE</b> <b>DETALJNOG PLANA UREĐENJA SREDIŠTA GRADA KUTINE</b>	
Naziv kartografskog prikaza: <b>INFRASTRUKTURNI SUSTAVI I MREŽE - ELEKTRONIČKE KOMUNIKACIJE, ELEKTROOPSKRBA, PLINOOPSKRBA, VODOOPSKRBA I ODVODNJA OTPADNIH VODA</b>	
Broj kartografskog prikaza: <b>2b</b>	Mjerilo kartografskog prikaza: <b>1 : 1 000</b>
Odluka o izradi prostornog plana (službeno glasilo): Službene novine Grada Kutine 7/21 Javna rasprava (datum objave): od 20. listopada 2021. do 27. listopada 2021.	Odluka predstavničkog tijela o donošenju plana (službeno glasilo): Službene novine Grada Kutine 7/21 Javni uvid održan: od 20. listopada 2021. do 27. listopada 2021.
Pečat tijela odgovornog za provedbu javne rasprave:	Osoba odgovorna za provedbu javne rasprave:  <div style="text-align: right;">             Snježana Štabek Ohman, dipl. ing. arh.         </div>
Pravna osoba koja je izradila plan: Grgurević & partneri d.o.o. Čanićeva 6, HR-10000 Zagreb	Odgovorni voditelj:  <div style="text-align: right;">             Hrvoje Vidović, dipl. ing. arh.         </div>
Odgovorna osoba: Hrvoje Vidović, dipl. ing. arh.	Pečat odgovornog voditelja:
Pečat pravne osobe koja je izradila plan:	Pečat predstavničkog tijela:
Stručni tim u izradi plana: Prof. dr. sc. Oleg Grgurević, dipl. ing. arh., dipl. ing. šum. Ivona Jerković, dipl. ing. arh. Hrvoje Vidović, dipl. ing. arh. Ivana Šušić, dipl. ing. arh. Marko Jakelić, dipl. ing. arh.	Nikola Kašić, mag. ing. arch. Marina Krčalić, mag. ing. arch. Paula Haluga, univ. ing. bacc. arch. Dr. sc. Hrvoje Čarić, dipl. oec., dipl. struc. zaštite okoliša Dragan Vlasovljević, mag. sc. geol.
Pečat predstavničkog tijela:	Predsjednik predstavničkog tijela:  <div style="text-align: right;">             Robert Krpes         </div>
Istovjetnost ovog prostornog plana s izvornikom ovjerava:	Pečat nadležnog tijela: