



Službene novine

GRADA KUTINE

God. XXII

Grad Kutina, 26. veljače 2015.

broj: 1

AKTI GRADSKOG VIJEĆA

1. Odluka o izmjeni i dopuni Odluke o komunalnom doprinosu Grada Kutine
2. Odluka o izmjenama Odluke o spomeničkoj renti
3. Odluka o raspoređivanju sredstava za redovito funkcioniranje političkih stranaka koje imaju vijećnike u Gradskom vijeću Grada Kutina
4. Odluka o izmjeni i dopuni Odluke o imenovanju članova Stožera zaštite i spašavanja
5. Zaključak o prihvaćanju Izvješća o stanju u prostoru
6. Zaključak u predmetu nasljeđivanja ošasne imovine
7. Zaključak o prihvaćanju Lokalne volonterske politike

AKTI GRADONAČELNIKA

8. Rješenje o utvrđivanju brojevanih oznaka za obavljanje poslova iz djelokruga Grada Kutine

9. IV dopune Pravilnika o unutarnjem redu Gradske uprave
10. Plan prijma u službu u upravna tijela Grada Kutine za 2015. godinu
11. Plan izobrazbe zaposlenika Gradske uprave Grada Kutine za 2015. godinu
12. Pravilnik o provedbi postupka nabave bagatelne vrijednosti
13. Zaključak o razrješenju i imenovanju člana-predstavnika osnivača u Školskom odboru OŠ Mate Lovraka Kutina
14. Odluka o izmjeni Odluke o imenovanju članova Vijeća za komunalnu prevenciju kriminaliteta za Grad Kutinu

OSTALI AKTI

15. Plan klasifikacijskih oznaka stvaratelja i primatelja pismena upravnih tijela Grada Kutine za 2015. godinu

1.

Na temelju čl. 31. st. 7. Zakona o komunalnom gospodarstvu ("Narodne novine" br. 36/95, 70/97, 128/99, 57/00, 129/00, 59/01, 26/03 - pročišćeni tekst, 82/04, 110/04- Uredba, 178/04, 38/09, 79/09, 153/09, 49/11, 84/11, 90/11, 144/12, 94/13, 153/13, 147/14), te članka 32. st.1. Statuta Grada Kutine (Službene novine Grada Kutine 6/09, 3/13, 4/13-pročišćeni tekst) Gradsko Vijeće Grada Kutine na 16. sjednici održanoj dana 26. veljače 2015. godine, donijelo je

ODLUKU o izmjenama i dopunama Odluke o komunalnom doprinosu

Članak 1.

U Odluci o izmjenama Odluke o komunalnom doprinosu Grada Kutine ("Službene novine Grada Kutine" broj: 5/2013), u članku 2. riječ "do 3.000,00 kn" zamjenjuje se riječima: "do 1.200,00 kn".

Članak 2.

U Odluci o komunalnom doprinosu Grada Kutine ("Službene novine Grada Kutine" br. 3/2010) u članku 4. st. 3. riječ "od 1.000,00 kn" zamjenjuje se riječima: "od 400,00 kn".

Članak 3.

U Odluci o izmjenama Odluke o komunalnom doprinosu Grada Kutine ("Službene novine Grada Kutine" broj: 5/2013) mijenja se članak 1. stavak 1. podstavak 3. na način da isti sada glasi:

"Obveznik plaćanja komunalnog doprinosa kao investitor garaža, pomoćnih građevina na građevnoj čestici stambene zgrade za potrebe te zgrade, dijelova klijeti i stambenih zgrada koje služe u gospodarske svrhe plaća 10% utvrđene visine komunalnog doprinosa".

Članak 4.

Ova Odluka stupa na snagu osmog dana od dana objave u "Službenim novinama Grada Kutine".

REPUBLIKA HRVATSKA
SISAČKO-MOSLAVAČKA ŽUPANIJA
GRAD KUTINA
GRADSKO VIJEĆE

KLASA: 021-01/156-01/5
URBROJ: 2176/03-02/1-15-16-5
U Kutini, 26.02.2015.

**Potpredsjednik
Gradskog vijeća
dr. Vladimir Mičetić**

2.

Na temelju čl. 114. Zakona o zaštiti i očuvanju kulturnih dobara (Narodne novine br.69/99, 151/03, 157/03, 100/04, 87/09, 88/10, 61/11, 25/12, 136/12, 157/13, 152/14), te članka 32. st.1. Statuta Grada Kutine („Službene novine Grada Kutine” 6/09, 3/13, 4/13- pročišćeni tekst) Gradsko Vijeće Grada Kutine na 16. sjednici održanoj dana 26.02.2015. godine, donijelo je:

ODLUKU o izmjenama Odluke o visini spomeničke rente

Članak 1.

U Odluci o izmjenama i dopunama Odluke o visini spomeničke rente Grada Kutine (Službene novine Grada Kutine 2/2011) mijenja se čl. 1. na način da isti sada glasi:

"Na području Grada Kutine plaća se spomenička renta za obavljanje gospodarske djelatnosti u nepokretnom kulturnom dobru ili na području kulturno-povijesne cjeline koje je Rješenjem Ministarstva kulture, Uprave za zaštitu kulturne baštine, Konzervatorski odjel u Sisku, utvrđeno kao Urbana cjelina Kutina."

Članak 2.

U Odluci o izmjenama Odluke o visini spomeničke rente Grada Kutine (Službene novine Grada Kutine 3/2011) članci 1., 2., 3. i 4. mijenjaju se na način da se riječi: „Upravni odjel za komunalni sustav i građenje Grada Kutine“ zamjenjuju riječima: " Upravni odjel nadležan za poslove komunalnog gospodarstva".

Članak 3.

Ova Odluka stupa na snagu osmog dana od dana objave u „Službenim novinama Grada Kutine“.

REPUBLIKA HRVATSKA
SISAČKO-MOSLAVAČKA ŽUPANIJA
GRAD KUTINA
GRADSKO VIJEĆE

KLASA: 021-01/156-01/5
URBROJ: 2176/03-02/1-15-16-6
U Kutini, 26.02.2015.

**Potpredsjednik
Gradskog vijeća
dr. Vladimir Mičetić**

3.

Na temelju članka 7. st. 2. Zakona o financiranju političkih aktivnosti i izborne promidžbe („Narodne novine „ broj 24/11., 61/11., 27/13. i 2/14.) i članka 32. Statuta Grada Kutine (Službene novine broj 6/09., 3/13. i 4/13.-pročišćeni tekst), Gradsko vijeće Grada Kutine, na 26. sjednici održanoj 26. veljače 2015.g., donijelo je

O d l u k u

o raspoređivanju sredstava za redovito financiranje političkih stranaka koje imaju vijećnike u Gradskom vijeću Grada Kutine

Članak 1.

Ovom Odlukom utvrđuje se način raspodjele sredstava iz Proračuna Grada Kutine za redovito financiranje političkih stranaka koje imaju vijećnike u Gradskom vijeću Grada Kutine.

Članak 2.

Sredstva iz članka 1. ove Odluke raspoređuju se na način da se za svakog vijećnika utvrđuje jednaki iznos sredstava, tako da pojedinoj političkoj stranci pripadaju sredstva razmjerno broju njenih vijećnika u trenutku konstituiranja Gradskog vijeća.

Članak 3.

Za svakog vijećnika u Gradskom vijeću utvrđuje se tromjesečni iznos od ≈ 1.400,00 kuna.

Svaki izabrani vijećnik podzastupljenog spola ima pravo na uvećanu naknadu u visini od 10% iznosa predviđenog za svakog vijećnika.

Članak 4.

Političkim strankama koje sudjeluju u radu Gradskog vijeća Grada Kutine, sredstva iz čl. 3. rasporedit će se na slijedeći način:

Red. br.	Pol. stranka	Broj vijećnika	Broj vijećnika -10% uvećanje	Iznos za vijećnike (kn)	Iznos za vijećnice	Tromjesečni iznos -ukupno
1.	SDP	3	2	4.200,00	3.080,00	7.280,00
2.	HNS	1	1	1.400,00	1.540,00	2.940,00
3.	HDRS	1	-	1.400,00	-	1.400,00
4.	DSU	1	-	1.400,00	-	1.400,00
5.	HSP	1	-	1.400,00	-	1.400,00
6.	Nezavisni	2	-	2.800,00	-	2.800,00
7.	HDZ	4	-	5.600,00	-	5.600,00
8.	HSLŠ	3	1	4.200,00	1.540,00	5.740,00
9.	HSS	1	-	1.400,00	-	1.400,00

Članak 5.

Sredstva za provedene ove odluke osigurana su u Proračunu Grada Kutine za 2015. godinu- Upravni odjel

za društvene djelatnosti, Razdjel 0255, Aktivnost 0100005 Političke stranke u iznosu 120.000,00 kuna.

Sredstva raspoređena na način i u visini iz čl. 3. i 4. ove Odluke, doznačivati će se tromjesečno na žiro račune političkih stranaka odnosno na poseban račun nezavisnih vijećnika.

Članak 6.

Ako pojedinom vijećniku Gradskog vijeća nakon konstituiranja Gradskog vijeća prestane članstvo u političkoj stranci sa čije je kandidacijske liste izabran, financijska sredstva ostaju političkoj stranci kojoj je vijećnik pripadao u trenutku konstituiranja Gradskog vijeća.

Članak 7.

Za provedbu ove Odluke zadužuju se Upravni odjel za gospodarstvo i financije i Upravni odjel za društvene djelatnosti.

Članak 8.

Danom stupanja na snagu ove Odluke prestaje važiti Odluka o financiranju političkih stranaka („Službene novine Grada Kutine br. 7/04).

Članak 9.

Ova Odluka stupa na snagu osmog dana od dana objave u „Službenim novinama Grada Kutine“.

REPUBLIKA HRVATSKA
SISAČKO MOSLAVAČKA ŽUPANIJA
GRAD KUTINA
GRADSKO VIJEĆE

KLASA: 021-01/15-01/5

URBROJ: 2176/03-02/1-15-16-7

Kutina, 26. veljače 2015.

Potpredsjednik
Gradskog vijeća
dr. Vladimir Mičetić

4.

Na temelju članka 9. Zakona o zaštiti i spašavanju (Narodne novine br. 174/04., 79/07., 38/09., 127/10.), članka 10. Pravilnika o mobilizaciji i djelovanju operativnih snaga zaštite i spašavanja (Narodne novine br. 40/08.i 44/08.) i članka 32. Statuta Grada Kutine („Službene novine Grada Kutine“ br. 6/09., 3/13 i 4/13.-pročišćeni tekst), Gradsko vijeće Grada Kutine, na 16. sjednici održanoj 26. veljače 2015. godine, donijelo je

O d l u k u

o Izmjeni i dopuni Odluke o imenovanju članova Stožera zaštite i spašavanja Grada Kutine

Članak 1.

Članak 3. toč. 9. Odluke o imenovanju članova Stožera zaštite i spašavanja Grada Kutine (Službene novine Grada

Kutine br. 4/08., 6/09., 8/13. i 8/14.) mijenja se na način da se

- Marijan Lončarević, rukovoditelj zaštitnih poslova Petrokemije d.d. Kutina razrješava dužnosti člana Stožera zaštite i spašavanja

- Tomislav Cesar, predstavnik Petrokemije d.d. Kutina imenuje se u Stožer zaštite i spašavanja Grada Kutine.

- iza točke 15. dodaju se točke 16. i 17. koje glase:

„16. Mladen Lisak pročelnik Upravnog odjela za komunalni sustav i prostorno uređenje Grada Kutine“.

17. Antun Pezić, predstavnik Radio kluba Kutina – Sustav veza u kriznim situacijama - Koordinator za središnju Hrvatsku“.

Članak 2.

Ova Odluka stupa na snagu dan nakon donošenja, a objavit će se u „Službenim novinama Grada Kutine“.

REPUBLIKA HRVATSKA
SISAČKO MOSLAVAČKA ŽUPANIJA
GRAD KUTINA
GRADSKO VIJEĆE

KLASA: 021-01/15-01/ 5
URBROJ: 2176/03-02/1-15- 16-9
Kutina, 26. veljače 2015.

**Potpredsjednik
Gradskog vijeća
dr. Vladimir Mičetić**

5.

Na temelju članka 35. st. 1. toč. 2. Zakona o lokalnoj i područnoj (regionalnoj) samoupravi („Narodne novine“ br. 19/13-pročišćeni tekst) i čl. 32. st. 1. toč. 4. Statuta Grada Kutine („Službene novine Grada Kutine“ broj 9/09, 3/13. i 4/13. – pročišćeni tekst), Gradsko vijeće Grada Kutine, na 16. sjednici održanoj 26. veljače 2015. godine, donijelo je

Z a k l j u č a k o usvajanju Izvješća o stanju u prostoru Grada Kutine

I.

Usvaja se Izvješće o stanju u prostoru Grada Kutine za razdoblje od 2011. do 2014. godine.

II.

Izvješće iz točke I. sastavni je dio ovog Zaključka.

III.

Ovaj Zaključak objavit će se u „Službenim novinama Grada Kutine“.

REPUBLIKA HRVATSKA
SISAČKO MOSLAVAČKA ŽUPANIJA
GRAD KUTINA
GRADSKO VIJEĆE

KLASA: 021-01/15-01/5
URBROJ: 2176/03-02/1-15-16-4
Kutina, 26. veljače 2015.

**Potpredsjednik
Gradskog vijeća
dr. Vladimir Mičetić**

IZVJEŠĆE O STANJU U PROSTORU GRADA KUTINE ZA RAZDOBLJE OD 2011. DO 2014. GODINE

ELABORAT: IZVJEŠĆE O STANJU U PROSTORU GRADA KUTINE ZA RAZDOBLJE OD 2011. DO 2014. GODINE.

NARUČITELJ: REPUBLIKA HRVATSKA, SISAČKO-MOSLAVAČKA ŽUPANIJA, GRAD KUTINA, TRG KRALJA TOMISLAVA 12, 44320 KUTINA

GRADONAČELNIK: ANDRIJA RUDIĆ, DIPL.NOV.

PROČELNIK: MLADEN LISAK, DIPL.ING.AGR.

KOORDINATOR: VALENTINA ŠTEFANČIĆ, DIPL.ING.GRAĐ.

IZVRŠITELJ: SVEUČILIŠTE U ZAGREBU, ARHITEKTONSKI FAKULTET, ZAVOD ZA URBANIZAM, PROSTORNO PLANIRANJE I PEJZAŽNU ARHITEKTURU, KAČIČEVA ULICA 26, 10000 ZAGREB

PREDSTOJNIK: PROF.DR.SC. JESENKO HORVAT, DIPL.ING. ARH.

RADNA GRUPA:

PROF.DR.SC. OLEG GRGURVIĆ, DIPL.ING.ARH., DIPL.ING. ŠUM.

PROF.DR.SC. KRUNOSLAV ŠMIT, DIPL.ING.ARH.

IVONA JERKOVIĆ, DIPL.ING.ARH.

HRVOJE VIDOVIĆ, DIPL.ING.ARH.

SLAVEN LETICA, DIPL.ING.ARH.

BROJ: UGOVORA: 25/14-19

Na temelju članka 39. – 41. „Zakona o prostornom uređenju“ („Narodne novine“ broj 153/13), članka 35., stavak 1., točka 2. „Zakona o lokalnoj i područnoj (regionalnoj) samoupravi“ („Narodne novine“ broj 19/13-pročišćeni tekst) i članka 32., stavak 1. , točka 4. „Statuta Grada Kutine“ („Službene novine Grada Kutine“ broj 09/09, 03/13 i 04/13), Gradsko vijeće Grada Kutine na svojoj 16. sjednici održanoj 26. veljače 2015. godine donosi:

IZVJEŠĆE O STANJU U PROSTORU GRADA KUTINE ZA RAZDOBLJE OD 2011. DO 2014. GODINE

UVOD

Izvješće o stanju u prostoru Grada Kutine (nastavno: Izvješće) izrađuje se kao četverogodišnji dokument praćenja stanja u prostoru temeljem članaka 39. – 41. “Zakona o prostornom uređenju“ (NN 153/13; nastavno: ZPU), a sve u skladu s odredbama „Pravilnika o sadržaju i obveznim prostornim pokazateljima izvješća o stanju u prostoru“ (NN 48/14; nastavno: Pravilnik).

ZPU-om je propisano da Izvješće sadrži:

- analizu i ocjenu stanja i trendova prostornog razvoja na temelju obveznih prostornih pokazatelja o stanju u prostoru;
- analizu provedbe prostornih planova i drugih dokumenata koji utječu na prostor;
- prijedloge za unapređenje prostornog razvoja s osnovnim preporukama mjera za iduće razdoblje.

Izradom i donošenjem Izvješća, kao obveznog dokumenta praćenja stanja u prostoru, stvaraju se preduvjeti za daljnju izradu dokumenata prostornog uređenja, eventualno potrebnih izmjena i dopuna istih, kao i procjenu potrebe izrade drugih strateških i razvojnih odluka i dokumenata Grada Kutine.

Izvješće razmatra Gradsko vijeće Grada Kutine i objavljuje ga u službenom glasilu Grada Kutine.

Izvješće je izrađeno na temelju dostupnih podataka prikupljenih iz/od:

- relevantnih dokumenata prostornog uređenja (PPSMŽ, PPUG Kutine);
- službeno objavljenih i dostupnih podataka nadležnih državnih javnopravnih tijela i ustanova te drugih pravnih osoba s javnim ovlastima određenih posebnim propisima;
- tijela jedinice područne (regionalne) i lokalne samouprave, odnosno Grada Kutine;
- usvojenih i objavljenih pojedinih sektorskih strateških, razvojnih i drugih dokumenata Grada Kutine;
- izvora iz ISPU i NIPP prema dostupnosti;
- ostalih dostupnih izvora (DZS, i drugih).

I. | POLAZIŠTA

I.1. Ciljevi izrade Izvješća

Izvješće je temeljni dokument koji analizira i prati stanje u prostoru Grada Kutine. Izvješće prvenstveno prikazuje probleme u prostoru i postojeća rješenja za poboljšanje stanja. Kao najvažnije teme izdvajaju se:

- demografski procesi;
- promjene u korištenju prostora;
- potreba poboljšanja usluga u javnom sektoru;
- zaštita općeg dobra;
- budući planirani prostorni razvoj.

Temeljne sastavnice Izvješća su:

- analitički dio, kojim se utvrđuje stanje u prostoru (analiza stanja u prostoru, analiza stanja i trendova prostornog razvoja, analiza izrade i provođenja prostornih planova i drugih dokumenata koji utječu na prostor);
- programski dio, koji se utvrđuju smjernice i prioritetne aktivnosti za poboljšanje stanja u prostoru (mogućnosti održivog razvoja u prostoru, ocjena potrebe izrade novih i/ili izmjene i dopune postojećih prostornih planova i drugih dokumenata koji utječu na prostor, prijedlog aktivnosti za unaprjeđenje održivog razvoja u prostoru).

I.2. Zakonodavno-institucionalni okvir

Izrada Izvješća temelji se na ustavnim pravima i obvezama iz članka 135. Ustava Republike Hrvatske (NN 56/90, 135/97, 8/98-pt, 113/00, 124/00-pt, 28/01, 41/01-pt, 55/01-ispr, 76/10 85/10-pt i 147/13), te slijedom njega i iz Zakona o lokalnoj i područnoj (regionalnoj) samoupravi (NN 33/01, 60/01 – vt, 129/05, 109/07, 125/08, 36/09, 150/11, 144/12 i 19/13-pt).

Obveza izrade dokumenata praćenja stanja u prostoru utvrđena je člankom 39. Poglavlja 3. ZPU-a, Članak 39. u cijelosti glasi:

Članak 39.

(1) Hrvatski sabor, odnosno predstavnička tijela jedinica lokalne i područne (regionalne) samouprave, svaki za svoju razinu, razmatraju izvješće o stanju u prostoru za razdoblje od četiri godine.

(2) Izvješće o stanju u prostoru za razinu jedinice lokalne samouprave izrađuje stručno upravno tijelo jedinice lokalne samouprave, ako ovim Zakonom nije propisano drukčije.

(3) U izradi izvješća o stanju u prostoru dužna su, na zahtjev zavoda, odnosno stručnog upravnog tijela koje izrađuje izvješće, sudjelovati javnopravna tijela u čijem je djelokrugu obavljanje poslova od utjecaja na sadržaj izvješća.

(4) Nacrt izvješća, odnosno njegova dijela, osim zavoda, na svim razinama može izrađivati. pravna osoba, odnosno ovlaštenu arhitekt, koji ispunjava uvjete za obavljanje poslova prostornog uređenja propisane posebnim zakonom.

Izvješće kao opći dokument (akt), snage podzakonskog propisa, javan je dokument što se osigurava objavom u službenom glasilu. Dostavom Izvješća Ministarstvu graditeljstva i prostornog uređenja i Zavodu za prostorno uređenje Republike Hrvatske osigurane su mogućnosti nadzora i pohranjivanja u bazu podataka.

Pravilnikom je propisan sadržaj Izvješća. Propisivanjem sadržaja Pravilnikom, osigurava se jednoobraznost i minimalan sadržaj Izvješća te se uspostavlja standard, kako bi vrijednosti bile usporedive s vrijednostima Izvješća drugih jedinica lokalne samouprave, što je osobito važno za uspostavljanje informacijskog sustava prostornog uređenja na razini Republike Hrvatske.

Uz temu sadržaja, treba napomenuti da do donošenja Pravilnika nije bio određen sadržaj Izvješća i Programa (bivši Zakon) već je jedinici lokalne samouprave bilo prepušteno da sama odredi njihov sadržaj, što je davalo određenu slobodu u promišljanju vlastitog prostora i odnosa prema ukupnoj problematici stanja u prostoru uz pretpostavljenu mogućnost izrade tematskih izvješća. Ta mogućnost međutim nije u najvećem broju slučajeva bila iskorištena.

Izvješće je izrađeno u skladu sa ZPU-om te ostalom važećom zakonskom regulativom.

Današnje upravno-teritorijalno ustrojstvo Republike Hrvatske uređeno je Ustavom Republike Hrvatske i, među ostalim zakonima, „Zakonom o područjima županija,

gradova i općina u Republici Hrvatskoj" (NN 86/06, 125/06-isp, 16/07-isp, 95/08-USRH, 46/10-isp, 145/10, 37/13, 44/13 i 45/13). Grad Kutina kao jedinica lokalne samouprave formirana je 30.12.1992. godine Ukazom o proglašenju „Zakona o područjima županija, gradova i općina u Republici Hrvatskoj“ (NN, 90/92).

Kako je Državni zavod za statistiku (nastavno: DZS) do trenutka pisanja ovoga Izvješća objavio djelomične podatke Popisa stanovništva, kućanstava i stanova 2011. godine (nastavno: Popis 2011.), to je onemogućilo potpuni prikaz demografskih trendova pa su u tri navrata korišteni podaci Popisa 2001. godine.

Na snazi je niz novih propisa (ili su dopunjenih postojećih), koji direktno utječu na određene aktivnosti u domeni prostornog uređenja, tako da su u izradi ovog Izvješća ugrađeni ili se u budućim radovima kao temeljni trebaju (uz ostale) koristiti:

- Zakon o prostornom uređenju, NN 153/13;
- Pravilnik o sadržaju i obveznim prostornim pokazateljima izvješća o stanju u prostoru, NN 48/2014;
- Zakon o arhitektonskim i inženjerskim poslovima i djelatnostima u prostornom uređenju i gradnji, NN 152/08, 49/11 i 25/13;
- Zakon o područjima županija, gradova i općina u Republici Hrvatskoj, NN 86/06, 125/06-isp, 16/07-isp, 95/08-USRH, 46/10-isp, 145/10, 37/13, 44/13 i 45/13;
- Zakon o područjima posebne državne skrbi, NN 86/08 i 57/11;
- Zakon o zaštiti i očuvanju kulturnih dobara, NN 69/99, 151/03, 157/03, 100/04, 87/09, 88/10, 61/11, 25/12, 136/12 i 157/13;
- Zakon o zaštiti prirode, NN 80/13;
- Uredba o proglašenju ekološke mreže, NN 124/13;
- Zakon o zaštiti okoliša, NN 80/13 i 153/13;
- Zakon o poljoprivrednom zemljištu, NN 19/13;
- Zakon o šumama, NN 140/05, 82/06, 129/08, 80/10, 124/10, 25/12, 68/12 i 148/13;
- Zakon o vodama, NN 153/09, 130/11, 56/13 i 14/14;
- Zakon o cestama, NN 84/11, 22/13, 54/13 i 148/13;
- Odluka o razvrstavanju javnih cesta, NN 66/13 i 13/14;
- Zakon o komunalnom gospodarstvu, NN 36/95, 70/97, 128/99, 57/00, 129/00, 59/01, 26/03 - pročišćeni tekst, 82/04, 110/04 - uredba, 178/04, 38/09, 79/09, 49/11, 84/11, 90/11 i 144/12;
- Uredba o klasifikaciji voda, NN 77/98 i 137/08;
- Zakon o elektroničkim komunikacijama, NN 73/08, 90/11, 133/12 i 80/13;
- Zakon o zaštiti od buke, NN 30/09, 55/13 i 153/13;
- Zakon o zaštiti zraka, NN 130/11;
- Zakon o rudarstvu, NN 56/13 i 14/14;
- Zakon o održivom gospodarenju otpadom, NN

94/13;

- Pravilnik o gospodarenju otpadom NN 23/14 i 51/14
- Zakon o zaštiti i spašavanju, NN 174/04, 79/07, 38/09 i 127/10;
- Zakon o zaštiti od požara, NN 92/10.

I.3. Osnovna prostorna obilježja Grada Kutine

Grad Kutina jedna je od jedinica lokalne samouprave Sisačko-moslavačke županije. Zauzima površinu od 294,34 km²¹. Prema Popisu 2011. godine u Gradu Kutini živjelo je 22760 stanovnika² u statistički promatrano 23 naselja. Središnje naselje Grada, naselje Kutina imalo je tada 13735³ stanovnika .

I.3.1. Osnovni podaci o prostoru

Kutina je naselje u podnožju Moslavačke gore na pruži Novska-Zagreb. Njezin industrijski razvoj ističe je kao kandidata za vodeće centralno naselje Moslavine i gornje Posavine na lijevoj strani rijeke Save. No, blizina Zagreba, pa i Siska, onemogućuje da se u Kutini razviju jače centralne funkcije za širi prostor. Danas je to u osnovi ipak vrlo dinamičan grad, prije svega zbog brzog razvoja novih industrijskih djelatnosti.

Geoprometni položaj Grada Kutine vrlo je povoljan: Grad je smješten u prostoru Središnje Hrvatske, u neposrednoj blizini državnog središta Zagreba na približno devedeset kilometara udaljenosti. Kutina predstavlja najznačajnije urbano i gospodarsko naselje Moslavine. Svojim položajem Moslavina zauzima središnji (ključni i spojni) dio prostora Republike Hrvatske. Kao posebna regija svojim se područjem nalazi djelomično u sastavu Sisačko-moslavačke županije (najvećim djelom) te Bjelovarsko-bilogorske i Zagrebačke županije.

Prostorom Grada prolaze glavni prometni pravci, cestovni i željeznički, koji su ne samo od državnog, već i od međunarodnog značenja.

Kutina je starije naselje u podnožju Moslavačke gore na pruži Novska-Zagreb. Njezin nagli poslijeratni industrijski razvoj ističe je kao vodeće centralno naselje Moslavine i gornje Posavine na lijevoj strani rijeke Save. No, blizina Zagreba, pa i Siska, onemogućuje da se u Kutini razviju jače centralne funkcije za širi prostor. Danas je to u osnovi, ipak, vrlo dinamičan grad, prije svega zbog brzog razvoja novih industrijskih djelatnosti.

Reljef je raznolik. Karakterizira ga:

¹ Sisačko-moslavačku županiju sačinjava 19 jedinica lokalne samouprave, odnosno Gradova/Općina. Prosječna površina jedinica lokalne samouprave iznosi 234 km². To govori o relativno velikoj površini jedinica. Najveće su Glina (544 km²) i Dvor (505 km²). Županija spada u red rjeđe naseljenih krajeva Hrvatske – 38,60 st/km². Podaci o gustoći stanovništva po pojedinim jedinicama lokalne samouprave to izrazito potvrđuju. Najveću gustoću ima Grad Sisak sa 113,18 st/km² (2001. godine: 123,76 st/km²). Grad Kutina zauzima drugo mjesto sa 77,04 st/km² (2001. godine 83,26 st/km²) što odgovara državnom prosjeku. Sve ostale jedinice lokalne samouprave Sisačko-moslavačke županije imaju bitno manju gustoću stanovništva po četvornom kilometru.

² Državni zavod za statistiku, Popis 2011., tablica 1. „Stanovništvo prema starosti i spolu po naseljima“

³ Državni zavod za statistiku, Popis 2011., tablica 1. „Stanovništvo prema starosti i spolu po naseljima“

- prostorna posavsko-kupska ravnica s depresijom Lonjskog polja, najnižeg područja u Središnjoj Hrvatskoj;
- Moslavačka gora s prisojnim padinama kao škriljasta planina smještena između hrvatskog savsko-dravskog međurječja;
- područja smještenog „između“ - blago valovitog i prostranog pobrda.

Klima je umjereno kontinentalna. Prosječna godišnja temperatura je od 12 do 15°C. Srednjak u siječnju, najhladnijem mjesecu, kreće se oko 0°C. Ljeta su umjereno topla, a zime su relativno blage i kišovite. Zimi je snijeg redovita pojava. Padalina ima godišnje u prosjeku 800-1000 mm. Primarni padalinski maksimum je na prijelazu iz jeseni u zimu, ali je za poljoprivredu važniji sekundarni potkraj proljeća i ljeta koji kultiviranom bilju donosi potrebnu vlagu. U hladnom dijelu godine vrlo su česte i dugotrajne magle, osobito u središnjem dijelu regije, u gornjoj Posavini. Prvi mraz može se pojaviti već u rujnu, a posljednji još u mjesecu svibnju.

Vode vrlo mnogo utječu na formiranje obilježja prirodne osnove Sisačke Posavine. Naime upravo tu je glavno republičko stjecište vodotoka. Sava teče središnjim dijelom područja i prima desne pritoke: Kupu s Glinom, Petrinčicom i Odrom, te Sunju i Unu. Lijeve pritoci su joj: Lonja, Strug sa Zelinom, Česmom, Garešnicom, Kutinom, Ilovom, Pakrom i Subockom. Obilje površinskih voda, povezano s reljefnom podlogom i posebnostima korita Save i njezinih glavnih pritoka, uzrokuje nastanak prostranih poplavnih zona koje su poznate pod nazivom Lonjsko i Moko polje.

Zbog svega toga Sava vrlo često ne može u području regije normalno provesti vlastitu vodu iz gornjeg toka, a kamoli primiti i vode svojih pritoka. Rezultati takve hidrografske situacije su vrlo česte poplave rijeke Save, a pogotovo redovite i stalne poplave njezinih pritoka Lonje, Ilove, Česme, Gline, Odre i Sunje.

Tla u regiji su raznovrsna. Osobito na formiranje tla utječu vodne prilike. Ostali činioci nisu posebno izraziti. Ni u jednom području Hrvatske nema tako prostranih livadsko-močvarnih zemljišta kao u Sisačkoj Posavini. Razvila su se u nižim predjelima koji su nešto udaljeniji od glavnih tokova Save, uz pritoke. Osnovni uvjet za nastanak tih zemljišta su visoka voda temeljnica ili češće i dugotrajnije poplave. Njihova potencijalna prirodna vrijednost vrlo je velika, jer imaju udio humusa i do 20%. Stvarna mogućnost iskorištavanja, međutim, vrlo je malena. Uglavnom služe kao livade i pašnjaci, vrlo slabe kvalitete, a ponegdje je na njima još uvijek prirodna šuma hrasta lužnjaka i jasena.

Vode su relativno najslabije gospodarski obuhvaćene. One danas, dapače, može se sa sigurnošću tvrditi, donose više neprilika negoli koristi. Današnje velike štete koje nastaju poplavama i, s druge strane, neslućene mogućnosti prometnog, gospodarskog i turističkog aktiviranja obilja voda (Lonjsko polje), nesumnjivo zahtijevaju da se učini sve kako bi se što prije moglo koristiti njihovim potencijalima vrijednostima u prirodnim resursima.

Vegetacijski pokrov pokazatelj je prirodnih uvjeta i

važan je čimbenik u kompoziciji prirodnog i kultiviranog krajobraza. S aspekta vegetacije najvažniji je šumski pokrov Grada. Šume su važno prirodno bogatstvo. Poteškoće u iskorištavanju šumskog bogatstva čini neujednačenost sastava šume po vrstama i nepristupačnost zbog vode ili strmog terena. Većinom su to šume na brežuljkastim obroncima Moslavačke gore, a čine ih medioeuropske brežuljkaste mezofilne i acidofilne šume hrasta kitnjaka.

Osnovna obilježja, brdskog pojasa, su hrastove i grabove šume na neutralnim i slabo kiselim tlima. Na strmim padinama (plitka tla na dolomitnim i vapnenačkim stijenama) suncu eksponiranim i toplijim staništima rastu šume hrasta medunca i crnog graba. Na kiselim tlima, prisojnim ocjeditim hrptovima, dolaze šume hrasta kitnjaka i pitomog kestena. U ovom području raširen je bagrem, koji raste na gotovo svim tlima (osim mokrim), a pogodan je za pošumljavanje strmijih terena, jer dobro sprječava klizanja tla. Uz hrast kitnjak i pitomi kesten u ovom području rastu još: divlja trešnja, klen, gorski javor, poljski brijest, velelisna lipa. Od grmlja: lijeska, obična kurika, obični likovac, bijeli glog, crveni glog, kalina i svib. Zbog povoljnih klimatskih i ekoloških uvjeta brdski pojas pruža povoljne uvjete

U dolinama manjih rijeka uobičajena je vegetacija ravničarskog pojasa. Visoka razina podzemne vode uvjetuje rast vegetacije higrofilnih obilježja. Tu se susreću najčešće elementi šumske zajednice johe i hrasta lužnjaka s poljskim jasenom, inače uobičajene u poplavnim područjima nizinskih rijeka panonskog područja. Kao i u gorskom nastanjenom prostoru Grada i u ovom njegovom nizinskom nastanjenom dijelu šume su gotovo u cijelosti potisnute, a njihova su staništa zamijenjena ratarskim kulturama, dolinskim i močvarnim livadama, a znatnim dijelom su i izgrađena. Dolinske se livade koriste kao travnjaci ili se pretvaraju u oranice. Ekološki, biološki i estetski vrlo su vrijedne i zato ih se u pravilu svugdje štiti, jer ih je sve manje. Duž vodotoka mogu se naći manji jošici, vrbici i topolici.

Jedna od glavnih prirodnih vrijednosti su nafta i zemni plan. Naftna i plinska polja oko Stručeca, Ivanić-Kloštra, Gojla, Volodera i Janja Lipe ubrajaju se u najstarija i najbogatija nalazišta toga podzemnog blaga. S obzirom na dulje iskorištavanje postojeće zalihe nafte svedene su na 12-15 milijuna tona.

U području Moslavačke gore, postoje pouzdani znaci prisutnosti bakrenih, željeznih, cinčanih i olovnih ruda, pa čak i srebra.

Grad Kutinu pokrivaju VI i VII potresna zona MCS ljestvice. Preteže VI potresna zona. Tek padine Moslavačke gore, odnosno dijelovi sjevero-zapadnog područja Grada ulaze u VII potresnu zonu.

I.3.2. Upravno teritorijalna podjela

I.3.2.1. Teritorijalna podjela na naselja

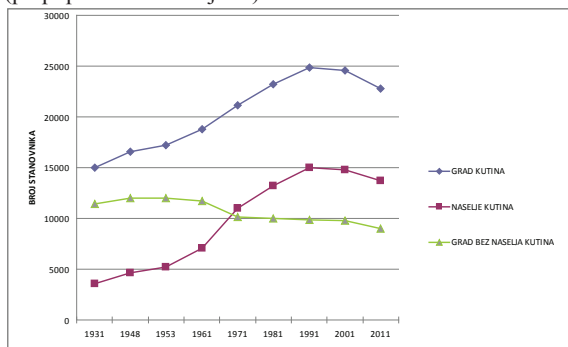
Grad Kutina ima 23 statistička naselja:

TABLICA: STATISTIČKA NASELJA GRADA KUTINE

	NAZIV NASELJA		
1	BANOVA JARUGA	13	KUTINICA
2	BATINA	14	KUTINSKA SLATINA
3	BRINJANI	15	KUTINSKE ČAIRE
4	ČAIRE	16	MEĐURIĆ
5	GOJILO	17	MIKLEUŠKA
6	HUSAIN	18	MIŠINKA
7	ILOVA	19	REPUŠNICA
8	JAMARICA	20	SELIŠTE
9	JANJA LIPA	21	STUPOVAČA
10	KLETIŠTE	22	ŠARTOVAC
11	KRAJŠKA KUTINICA	23	ZBJEGOVAČA
12	KUTINA		

IZVOR: DZS, ZAGREB

GRAFIKON: KRETANJE BROJA STANOVNIKA GRADA KUTINE U RAZDOBLJU 1931. – 2011. GODINA (po popisnim razdobljima)



IZVOR:- MIRKO KORENČIĆ: NASELJA I STANOVNIŠTVO HRVATSKE 1857-1971., ZAGREB, 1979. - DZS RH

I.3.2.2. Teritorijalna podjela na katastarske općine

Grad Kutina je podijeljen na sedamnaest katastarskih općina:

TABLICA: KATASTARSKE OPĆINE GRADA KUTINE

BR.	NAZIV K.O.	KM2	BR.	NAZIV K.O.	KM2
1	K.O. BANOVA JARUGA	9,31	10	K.O. MEĐURIĆ	10,02
2	K.O. BATINA	3,46	11	K.O. MIKLEUŠKA	24,91
3	K.O. ČAIRE_	5,14	12	K.O. REPUŠNICA	29,23
4	K.O. HUSAIN	12,03	13	K.O. SELIŠTE	34,46
5	K.O. ILOVA	16,18	14	K.O. STUPOVAČA	21,64
6	K.O. JAMARICE	15,98	15	K.O. ŠARTOVAC	8,28
7	K.O. JANJA LIPA	19,36	16	K.O. ZBJEGOVAČA	11,07
8	K.O. KUTINA	50,09	17	K.O. VUKOVJE	12,43
9	K.O. KUTINICA	10,45			
UKUPNO GRAD					294,34

IZVOR: DGU, PODRUČNI URED ZA KATASTAR SISAK, ODJEL ZA KATASTAR NEKRETNINA KUTINA

I.3.3. Demografska obilježja

I.3.3.1. Broj stanovnika i njihovo kretanje u razdoblju od 1931. do 2011. godine

Broj stanovnika Grada i kretanje njihovog broja i to u razdoblju os 1931. Do 2011. godine prikazano je u tablici i grafikonu.

I.3.3.2. Gustoća naseljenosti

Prosječna gustoća naseljenosti R.H. iznosi 75,71 stanovnik/ km². Time Republika Hrvatska pripada skupini rijetko naseljenih europskih zemalja. Gustoća naseljenosti Sisačko-moslavačke županije znatno je ispod prosjeka gustoće naseljenosti Republike Hrvatske i iznosi 38,59 st/ km². U zadnjem popisnom razdoblju 2011./2001. iskazan

4 „Izviješće o stanju u prostoru Republike Hrvatske“, (2012.), op.cit., tablica: Teritorijalni ustroj, stanovništvo i naselja Republike Hrvatske po strukturi NKPS 2012. godine, str.: 10.

TABLICA: BROJ STANOVNIKA GRADA KUTINE, GRADSKOG SREDIŠTA I GRADA BEZ GRADSKOG SREDIŠTA 1931. – 2011. (po popisnim razdobljima – prethodno razdoblje = 100)

Popisna godina	Grad				Gradsko središte				Grad bez gradskog središta				
	Broj stanovnika	Promjena aps.	Promjena %	Indeks	Broj stanovnika	Promjena aps.	Promjena %	Indeks	Relativni udio u općini	Broj stanovnika	Promjena aps.	Promjena %	Indeks
1931	14991				3540				23,61	11451			
1948	16597	1606	10,7	1,11	4631	1091	30,8	1,31	27,90	11966	515	4,50	1,04
1953	17242	645	3,9	1,04	5222	591	12,8	1,13	30,29	12020	54	0,45	1,00
1961	18804	1562	9,1	1,09	7103	1881	36,0	1,36	37,77	11701	-319	-2,65	0,97
1971	21128	2324	12,4	1,12	10997	3894	54,8	1,55	52,05	10131	-1570	-13,42	0,87
1981	23196	2068	9,8	1,10	13209	2212	20,1	1,20	56,95	9987	-144	-1,42	0,99
1991	24829	1633	7,0	1,07	14992	1783	13,5	1,13	60,38	9837	-150	-1,50	0,98
2001	24597	-232	-0,9	0,99	14814	-178	-1,2	0,99	60,38	9783	-54	-0,55	0,99
2011	22760	-1837	-7,5	0,93	13735	-1079	-7,3	0,93	60,38	9025	-758	-7,75	0,92
1948-11		6163	37,1	1,37		9104	196,59	2,97			-2941	-6,33	0,75

IZVOR: - MIRKO KORENČIĆ: NASELJA I STANOVNIŠTVO HRVATSKE 1857-1971., ZAGREB, 1979. - DZS RH

je čak pad gustoće naseljenosti Županije zbog pada broja stanovnika Županije.

Grad Kutina ima neznatno veću gustoću naseljenosti u odnosu na prosječnu gustoću Republike Hrvatske - 77,33 st/km² – Popis 2011. Obzirom da je broj stanovnika u odnosu na Popis 2001. godine nešto opao (za 1837 stanovnika) to se i gustoća stanovnika u odgovarajućem odnosu prema 2001. godini smanjila.

Grad Kutina ima 294,34 km² i 23 statistička naselja pa gustoća naselja na 1 km² površine Grada iznosi 0,078 naselja/km², odnosno 0,0023 naselja/1000 km².

I.3.3.3. Prirodno kretanje stanovništva

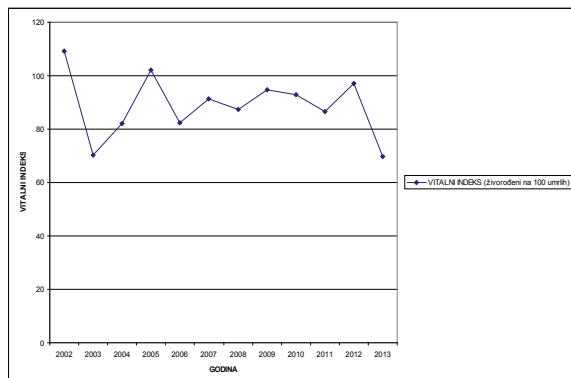
Opću populacijsku dinamiku prostora moguće je sagledati kroz podatke o prirodnom kretanju stanovništva (priraštaj). Iz analize prirodnog kretanja stanovništva u razdoblju od 2002. do 2011. godine, vidi se, da područje Grada Kutine ima negativan prirodni priraštaj koji godišnje prosječno iznosi -29,92 osobe (ukupno -359 osoba), pa je i vitalni indeks u odgovarajućim iznosima negativan.

TABLICA: PRIRODNO KRETANJE STANOVNIŠTVA GRADA KUTINE

	ŽIVO-ROĐENI	MRTVO-ROĐENI	UMRLI	PRIRODNI PRIRAST	VITALNI INDEKS (ŽIVOROĐENI NA 100 UMRLIH)
2002	263	2	241	43,6	109,1
2003	192	-	273	-81	70,3
2004	203	1	247	-44	82,2
2005	274	1	268	6	102,2
2006	229	2	278	-49	82,4
2007	243	2	266	-23	91,4
2008	262	1	300	-38	87,3
2009	257	2	271	-14	94,8
2010	250	1	269	-19	92,9
2011	226	3	261	-35	86,6
2012	224	2	231	-7	97,0
2013	178	1	255	-77	69,8

IZVOR: DZS, ZAGREB

GRAFIKON: VITALNI INDEKS (ŽIVOROĐENI NA 100 UMRLIH)



IZVOR: DZS, ZAGREB

I.3.3.4. Migracijska obilježja stanovništva

Iz podataka o migracijskim obilježjima stanovništva Grada Kutine uočavamo da se u Grad Kutinu iz drugih naselja Sisačko-moslavačke županije i iz drugih županija Republike Hrvatske doselilo čak skoro četvrtina stanovnika Grada Kutine – 24,5%, što ukazuje na privlačnost življenja u Gradu. I podatak o migracijskim obilježjima unutar samog Grada (13,6%) ukazuje na (vjerojatnu) privlačnu snagu naselja Kutine.

TABLICA: STANOVNIŠTVO PREMA MIGRACIJSKIM OBILJEŽJIMA

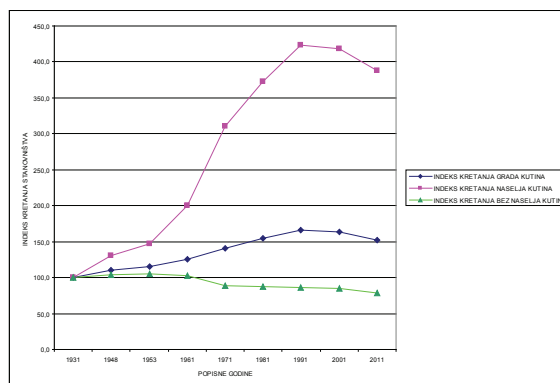
Grad/Općina	Uk. broj stan.	Od rođenja stanuje u istom mjestu	Doseљeno iz drugog mjesta Grada Kutine	Doseљeno u Grad Kutinu				Iz inozem.	Ukupno dos. u Grad Kutinu
				Doseљeno u Grad Kutinu s područja R.H.			Iz nepoz. mjesta R.H.		
				Iz drugog g/o iste županije	Iz druge županije	Iz nepoz. mjesta R.H.			
Kutina	22760	11338	3097	1952	3612	9	2744	8670	
%	100,0%	49,8%	13,6%	8,6%	15,9%	0,04%	12,1%	38,0%	

IZVOR: DZS, ZAGREB

I.3.3.5. Indeks kretanja broja stanovnika

Indeks kretanja broja stanovnika Grada (11/01: 0,93) sukladan je indeksu kretanja broja stanovnika Sisačko-moslavačke županija (11/01: 93,02) i cijele Republike Hrvatske, koja iskazuje nešto slabiji pad (11/01: 96,56). U okviru Republike Hrvatske iznimke su samo područje Grada Zagreba, Zagrebačke, Istarske i Zadarske županije koje iskazuju pozitivan indeks kretanja svoga stanovništva.

GRAFIKON: INDEKS KRETANJA BROJA STANOVNIKA GRADA KUTINE OD 1931. DO 2011. GODINE (1931 = 100)



IZVOR: DZS, ZAGREB

TABLICA: PRIKAZ INDEKSA KRETANJA BROJA STANOVNIKA GRADA KUTINE PO NASELJIMA ZA POPISENE GODINE OD 1981. DO 2011.

R.BR.	NASELJA	POPISENE GODINE				91/81	01/91	11/01
		1981	1991	2001	2011			
1	BANOVA JARUGA	719	743	748	665	1,03	1,01	0,89
2	BATINA	230	237	215	205	1,03	0,91	0,95
3	BRINJANI	251	253	273	253	1,01	1,08	0,93
4	ČAIRE	79	56	40	33	0,71	0,71	0,83
5	GOJILO	535	438	449	377	0,82	1,03	0,84
6	HUSAIN	929	917	1002	971	0,99	1,09	0,97
7	ILOVA	923	833	860	821	0,90	1,03	0,95
8	JAMARICA	450	477	452	410	1,06	0,95	0,91
9	JANJA LIPA	356	335	275	206	0,94	0,82	0,75
10	KLETIŠTE	79	92	120	116	1,16	1,30	0,97
11	KRAJIŠKA KUTINICE	127	94	85	73	0,74	0,90	0,86
12	KUTINA	13209	14992	14814	13735	1,13	0,99	0,93
13	KUTINICA	114	83	68	58	0,73	0,82	0,85
14	KUTINSKA SLATINA	429	566	617	578	1,32	1,09	0,94
15	KUTINSKE ČAIRE	273	268	248	232	0,98	0,93	0,94
16	MEĐURIĆ	612	570	542	485	0,93	0,95	0,89
17	MIKLEUŠKA	295	223	155	140	0,76	0,70	0,90
18	MIŠINKA	70	66	107	116	0,94	1,62	1,08
19	REPUŠNICA	1821	1913	1946	1838	1,05	1,02	0,94
20	SELIŠTE	335	327	297	282	0,98	0,91	0,95
21	STUPOVAČA	485	500	472	440	1,03	0,94	0,93
22	ŠARTOVAC	471	450	433	380	0,96	0,96	0,88
23	ZBJEGOVAČA	404	396	379	346	0,98	0,96	0,91
	GRAD KUTINA	23196	24829	20078	18630	1,07	0,81	0,93

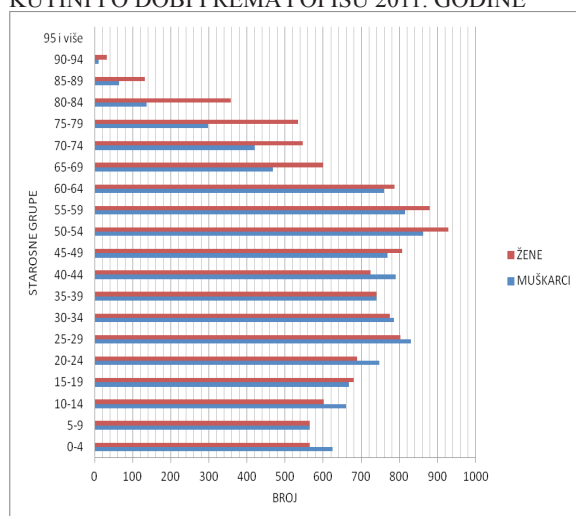
IZVOR:

DZS, ZAGREB

I.3.3.6. Struktura stanovništva po spolu i dobi

U Gradu Kutini struktura stanovništva prema spolu praktično je izjednačena. U Gradu je prema Popisu 2011. bilo 11013 ILI 48,39% muškarac i 11747 ILI 51,61% žena.

GRAFIKON: STRUKTURA STANOVNIŠTVA GRADA KUTINI PO DOBI PREMA POPISU 2011. GODINE



IZVOR: DZS, ZAGREB

Odnos po dobnim skupinama grafički je prikazan u grafikonu. Iz grafikona je uočljivo da u mladim dobnim skupinama prevladavaju muškarci, a u starijim žene. U srednjim dobnim skupinama taj je odnos izjednačen.

I.3.3.7. Kućanstva

Prema rezultatima Popisa 2011. u Gradu Kutini je 2011. godine popisano 13040 privatnih kućanstava, s prosječnim brojem članova kućanstva 2,84.

TABLICA: BROJ PRIVATNIH KUĆANSTAVA U GRADU KUTINI

		Ukupni broj stanovnika	Broj kućanstava	Prosječni broj članova
1	BANOVA JARUGA	665	210	3,2
2	BATINA	205	74	2,8
3	BRINJANI	253	75	3,4
4	ČAIRE	33	15	2,2
5	GOJILO	377	151	2,5
6	HUSAIN	971	336	2,9
7	ILOVA	821	312	2,6
8	JAMARICA	410	128	3,2
9	JANJA LIPA	206	72	2,9
10	KLETIŠTE	116	40	2,9

11	K R A J I Š K A KUTINICE	73	32	2,3
12	KUTINA	13735	4927	2,8
13	KUTINICA	58	19	3,1
14	K U T I N S K A SLATINA	578	181	3,2
15	K U T I N S K E ČAIRE	232	75	3,1
16	MEĐURIĆ	485	153	3,2
17	MIKLEUŠKA	140	71	2,0
18	MIŠINKA	116	43	2,7
19	REPUŠNICA	1838	630	2,9
20	SELIŠTE	282	93	3,0
21	STUPOVAČA	440	152	2,9
22	ŠARTOVAC	380	115	3,3
23	ZBJEGOVAČA	346	116	3,0
GRAD KUTINA		22760	8020	2,84

IZVOR:

DZS, ZAGREB, Tablica: Privatna kućanstva prema broju članova, Popis 2011., DZS

I.3.3.8. Stanovanje

Stanovanje je najveći potrošač i korisnik prostora i osnovni prevladavajući sadržaj naselja, a sukladno tome i temeljni čimbenik prostornog i urbanističkog planiranja. Stanovanje čini važnu sastavnicu socijalnog i ekonomskog razvitka, organizacije i uređenja prostora te standarda stanovništva svakog naselja. Uz to je i temeljni element prostornog i urbanističkog planiranja. Važnu komponentu socijalnog i ekonomskog razvitka, organizacije i uređenja prostora te podizanja životnog standarda stanovništva čini stanovanje, odnosno broj stanova.

Značajno je za naglasiti da u Gradu Kutini ima ukupno 10097 stambenih jedinica, a da od toga 9459 stambenih jedinica služi za stalno stanovanje, odnosno, njihova relativna zastupljenost iznosi svega 93,68%. Iz rečenog proizlazi da u Gradu ima tek 6,30% stambenih jedinica za ostale vidove stanovanja uključivo i sekundarno stanovanje.

TABLICA: BROJ STAMBENIH JEDINICA U GRADU KUTINI PO NASELJIMA

Naselje	Ukupan broj stanovnika	Ukupan broj stambenih jedinica	Broj stambenih jedinica za stalno stanovanje	Broj stambenih jedinica za ostale vidove korištenja	Postotni udio jedinica za ostale vidove korištenja
Banova jaruga	669	262	254	8	3,1
Batina	199	92	78	14	15,2
Brinjanjani	254	117	102	15	12,8
Čaire	33	43	42	1	2,3
Gojlo	375	258	212	46	17,8
Husain	965	418	393	25	6,0
Ilova	818	415	362	53	12,8
Jamarica	402	167	164	3	1,8
Janja lipa	200	109	105	4	3,7
Katoličke čaire	229	95	91	4	4,2
Kletište	117	55	50	5	9,1
Krajiška kutinica	73	56	43	13	23,2
Kutina	13.773	5.832	5.555	277	4,7
Kutinica	52	49	41	8	16,3
Kutinska slatina	580	219	205	14	6,4
Međurić	484	203	181	22	10,8
Mikleuška	140	147	125	22	15,0
Mišinka	114	59	59	0	0,0
Repušnica	1.827	823	765	58	7,0
Selište	281	150	139	11	7,3
Stupovača	443	204	200	4	2,0
Šartovac	383	139	125	14	10,1
Zbjegovača	347	185	168	17	9,2
Grad Kutina		10.097	9.459	638	6,3

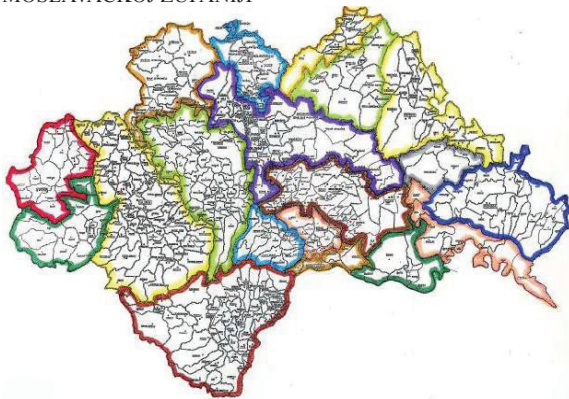
IZVOR:

DZS, ZAGREB

I.4. Grad Kutina u okviru prostornog uređenja Sisačko-moslavačke županije

I.4.1. Položaj grada Kutine u Sisačko-moslavačkoj županiji

KARTOGRAM: POLOŽAJ GRADA KUTINE U SISAČKO-MOSLAVAČKOJ ŽUPANIJI



IZVOR:
- PROSTORNI PLAN SISAČKO-MOSLAVAČKE ŽUPANIJE, 2001.

I.4.2. Planska polazišta za Grad Kutinu u Prostornom planu Sisačko-moslavačke županije

Prostorni plan Sisačko-moslavačke županije donesen je 2001. godine (Sl.gl.SMŽ 04/01.) (nastavno: PPSMŽ). Njegove izmjene i dopune donesene su 2010. godine (Sl. gl.SMŽ 12/10) (nastavno: IDPPSMŽ). Tijekom devet godina promijenila su se i osuvremenila brojna polazišta koja su ugrađena u IDPPSMŽ 2010. godine. Za potrebe ovoga izvješća važnijim su se smatrala polazišta navedena u IDPPSMŽ.

Temeljna planska polazišta postavljena su poglavlju 1. Odredaba za provođenje :

1. UVJETI RAZGRANIČENJA PROSTORA PREMA OBILJEŽJU, KORIŠTENJU I NAMJENI

Prostornim planom Sisačko-moslavačke županije (nastavno u tekstu: Plan), na temelju Zakona o prostornom

uređenju i gradnji, uz uvažavanje društveno-gospodarskih, prirodnih, kulturno-povijesnih i krajobraznih vrijednosti razrađena su načela prostornog uređenja i utvrđeni ciljevi prostornog razvoja, te organizacija, zaštita, korištenje i namjena prostora područja Županije.

.....
Prema pretežitom korištenju prostor Županije se dijeli na

- područja namijenjena gradnji,
- kultivirana područja i
- prirodne predjele.

.....
Pod naseljem se podrazumijeva prostorna jedinica koja ima ime i vlastiti sustav obilježavanja zgrada, a sastoji se od građevinskog područja i područja druge namjene na kojem se predviđa gradnja, odnosno proširenje postojećeg naselja.

.....
Građevinsko područje naselja utvrđuje se prostornim planom uređenja općine ili grada. Granicama građevinskog područja razgraničavaju se izgrađeni dijelovi naselja i površine predviđene za njihov razvoj od ostalih površina, koje su namijenjene razvoju poljoprivrede, šumarstva i drugih djelatnosti koje se s obzirom na svoju namjenu mogu odvijati izvan građevinskog područja.

.....
Površine za razvoj i uređenje izvan naselja planirane su ovim Planom, prostornim planovima područja posebnih obilježja ili prostornim planovima uređenja pojedinih jedinica lokalne samouprave.

- Osnovne grupe ovih površina su :
- gospodarska namjena,
 - ugostiteljsko-turistička namjena
 - športsko-rekreacijska namjena
 - komunalna namjena
 - posebna namjena

.....
IDPPSMŽ anticipiraju suvremena stajališta u zaštiti pa se Planom propisuje:

Nove proizvodne i poslovne gospodarske zone ne mogu se locirati na visokovrijedno poljoprivredno zemljište (P1), dok je potrebno izbjegavati smještaj na vrijednom poljoprivrednom zemljištu (P2), ukoliko za isto postoji mogućnost na manje vrijednom zemljištu.

TABLICA: POVRŠINA I BROJ STANOVNIKA GRADA KUTINE U ODNOSU NA SMŽ

	POVRŠINA		STANOVNICI				STANOVI				DOMAĆINSTVA		G U S T O Ć A NASELJENOSTI	
			POPIS 2011.		POPIS 2001.		POPIS 2011.		POPIS 2001.		POPIS 2011.	POPIS 2001.	POPIS 2011.	POPIS 2001.
	Km ²	%	Broj	%	Broj	%	Broj	%	Broj	%	Broj	Broj	St/Km ²	St/Km ²
SMŽ - ukupno	4463,1	100,00	185 387	100,00	172439	100,00	85505	100,00	93712	100,00	65269	62601	41,55	38,64
Gradovi - ukupno	2017,7	45,21	127173	68,60	120756	70,03	53031	62,02	59860	63,88	44441	43809	63,03	59,85
Općine - ukupno	2445,4	54,79	58214	31,40	51683	29,97	32474	37,98	33852	36,12	20828	18792	23,81	21,13
Grad Kutina	296	6,63	24597	13,27	22760	13,20	9320	10,90	10112	10,79	7996	7959	83,10	76,89

IZVOR: - DZS,

Ukoliko su postojeći kapaciteti gospodarskih zona realizirani manje od 50% nije prihvatljivo zauzimati prostor planiranjem novih površina.

Naročitu pažnju treba posvetiti gospodarskim zonama koje se nalaze u zonama kulturnog krajolika i krajobraznih vrijednosti, odnosno u neposrednoj blizini zaštićenih spomenika kulturne baštine navedenih u točki 8.2.1. Prostornog plana Sisačko-moslavačke županije (temeljem Studije zaštite kulturne baštine Sisačko-moslavačke županije izrađene od strane Ministarstva kulture, veljača 1999.), te u prostorima zaštićene prirode i nacionalne ekološke mreže. Prilikom planiranja gospodarskih zona potrebno je postupiti prema posebnim uvjetima nadležnog Konzervatorskog odjela Ministarstva kulture i nadležnog upravnog tijela za zaštitu prirode Ministarstva kulture, te nadležnog županijskog tijela za zaštitu okoliša i prirode.

-
- PPSMŽ šume osnovne namjene dijele se na :
- gospodarske šume, namijenjene prvenstveno za proizvodnju drva i drugih šumskih proizvoda,
 - zaštitne šume, namijenjene prvenstveno za zaštitu zemljišta, vodnih tokova, erozivnih područja, naselja, gospodarskih i drugih građevina i imovine,
 - šume posebne namjene su:
 - šume i dijelovi šuma registrirani za proizvodnju šumskog sjemena;
 - šume koje predstavljaju posebne rijetkosti ili su od posebnog znanstvenog ili
 - povijesnog značenja (nacionalni parkovi, parkovi prirode, rezervati i sl.);
 - šume namijenjene znanstvenim istraživanjima, nastavi i drugim potrebama (obrana),
 - te potrebama utvrđenim posebnim propisima;
 - šume namijenjene za odmor i rekreaciju (park - šume).
-

2. UVJETI ODREĐIVANJA PROSTORA GRAĐEVINA OD VAŽNOSTI ZA DRŽAVU I ŽUPANIJU

Određivanje prostora i koridora za građevine od važnosti za Državu i Županiju u Planu se određuje načelno, kao planski i usmjeravajući uvjet koji se na terenu detaljnije primjenjuje kroz prostorne planove uređenja gradova i općina. Određivanje lokacija građevina od važnosti za Državu i Županiju treba provoditi temeljem detaljnih studijskih i projektnih istraživanja

Koridori za istraživanje označuju prometnice, odnosno dijelove prometnica čiji će se konačni koridori moći odrediti, odnosno osigurati u prostornim planovima uređenja gradova i općina tek po izradi elaborata od strane nadležnih državnih institucija.

Na temelju Programa prostornog uređenja Republike Hrvatske («Narodne novine» broj

50/99) i Uredbe o određivanju građevina od važnosti za Republiku Hrvatsku («Narodne novine» broj 6/2000), te interesa i potreba Županije, ovim se Planom dijelovi prostora Županije mogu planirati za gradnju građevina od važnosti za Državu i Županiju, i to:

- proizvodne građevine,
 - građevine društvenih djelatnosti,
 - građevine infrastrukture,
 - građevine za postupanje s otpadom.
-

2.1. Građevine i zahvati od važnosti za Državu

2.1.1. Proizvodne građevine

Građevine za proizvodnju baznih kemijskih proizvoda, proizvodnju energije, preradu nafte, preradu i obradu otpada, preradu obojenih metala, crnu metalurgiju, preradu nemetalnih minerala, cement, staklo, keramiku, celulozu, papir, tekstil i kožu.

2.1.2. Građevine infrastrukture

2.1.2.1. Prometne građevine

- a) Cestovne građevine s pripadajućim građevinama i uređajima
- novogradnje:
 - auto cesta: Zagreb - Sisak - Dvor - Bihać - Split (tzv. "Turopoljsko - banovinski cestovni smjer", u dva moguća koridora - uvršten u I. skupinu prioriteta prema Strategiji prometnog razvitka Republike Hrvatske)
 - brze ceste:
 - Sisak - Pokupsko - Karlovac (dolinom Kupe);
 - Slunj - Topusko - Glina - Petrinja - Sisak - Kutina
 - Virovitica - Terezino Polje s odvojkom Karlovac - Gvozd - Glina (tzv. "Moslavačko - pokupski cestovni smjer" - uvršten u III. skupinu prioriteta prema Strategiji prometnog razvitka RH)
 - održavanje, uređenje i rekonstrukcija postojećih državnih cesta s obilascima naselja (Sisak, Kutina, Petrinja, Glina, Novska, Hrvatska Kostajnica, Popovača, Topusko i ostala)
 - međunarodni cestovni granični prijelazi (broj, lokacije i kategorije cestovnih graničnih prijelaza biti će određene međudržavnim ugovorima)
- b) Željezničke građevine s pripadajućim građevinama
- postojeće magistralne željezničke pruge, te kolodvori i pružna postrojenja na kolodvorima, osim industrijskih kolosijeka, kolodvorskih i pogonskih zgrada
 - planirana željeznička pruga od Siska do Kutine
 - međunarodni željeznički granični prijelaz Volinja
 - željeznički prometno - carinski terminali u Sisku i Kutini
-

2.2. Građevine i zahvati od važnosti za Županiju

2.2.1. Gospodarske površine

- prehrambena, drvna i tekstilna industrija
- proizvodnja energije
- rafinerija nafte
- kemijska i petrokemijska industrija
- metalna industrija

2.2.2. Građevine društvenih djelatnosti

- uprava i pravosuđe
- obrazovne ustanove
- kulturne ustanove
- visokoškolske i znanstvene ustanove
- zdravstvene ustanove

- ustanove socijalne skrbi
- sportsko - rekreacijski sadržaji

Na prostoru opterećenog okoliša (Sisak i Kutina) dozvoljava se gradnja i rekonstrukcija proizvodnih pogona uz primjenu tehnologija koje ne povećavaju dosadašnju razinu onečišćenja zraka ("čiste tehnologije").

3. UVJETI SMJEŠTAJA GOSPODARSKIH SADRŽAJA U PROSTORU

U okviru Plana utvrđuju se osnovna usmjerenja za prostorni razmještaj slijedećih gospodarskih sadržaja:

- rudarstvo i iskorištavanje mineralnih sirovina,
- industrija i poduzetnički ili obrtnički sadržaji,
- poljoprivreda i ribarstvo,
- šumarstvo,
- turizam i ugostiteljstvo.

4. UVJETI SMJEŠTAJA DRUŠTVENIH DJELATNOSTI U PROSTORU

Mrežu društvenih djelatnosti čine javne djelatnosti: školstvo, zdravstvo, šport i kultura. Broj, struktura, lokacija i veličina građevina pojedinih djelatnosti određuje se prostornim planom uređenja grada ili općine, a temeljem odredbi i smjernica ovog Plana.

5. UVJETI ODREĐIVANJA GRAĐEVINSKIH PODRUČJA I KORIŠTENJA IZGRADENA I NEIZGRADENA DIJELA PODRUČJA

Građevinsko područje određuje se za prostor u kojem se predviđaju zahvati kojima se trajno mijenja stanje u prirodnom okruženju. Zahvati su gradnja, iskorištavanje sirovina, sanacija tla, odnosno sve one djelatnosti kojima se oblikuju ili mijenjaju postojeća prirodna obilježja.

Temeljem odredbi "Pravilnika o sadržaju, mjerilima katastarskih prikaza, obveznim prostornim pokazateljima i standardu elaborata prostornih planova" («Narodne novine» broj 106/98), na kartografskom prikazu broj 1. Korištenje i namjena prostora prikazana su građevinska područja naselja površine veće od 25,0 ha, dok su sva ostala (manja) naselja prikazana obveznim simbolom.

Temeljem uočenih demografskih kretanja i strukture naselja na području Županije prilikom izrade prostornih planova uređenja općina ili gradova za utvrđivanje granica građevinskih područja ovim se Planom preporuča poštivanje sljedećih načela:

- I. grupa naselja - proširenje granica građevinskih područja je opravdano
- II. grupa naselja - proširenje građevinskih područja u pravilu nije opravdano, osim za izuzetke, i to uz prethodnu provjeru
- III. grupa naselja - treba težiti smanjenju postojećih granica građevinskih područja, a nužna i opravdana proširenja treba posebno obrazložiti.

Uključenje naselja u pojedinu od navedenih grupa vrši se tijekom izrade prostornih planova uređenja općina ili gradova na način da se za svako naselje posebno sagledaju sve posebnosti koje utječu na mogućnost budućeg razvoja.

Za naselja u Županiji za koja se ne očekuje demografski porast građevinsko područje mora biti svedeno samo na izgrađeni dio naselja (bez planskih proširenja), dok su samo

za naselja s uočenim pomacima u razvitku može planirati povećanje građevinskih područja na neizgrađene dijelove naselja.

5.1. Uređenje građevinskog zemljišta

Uređenje građevinskog zemljišta razumijeva njegovo osposobljavanje za građenje, rekonstrukciju i korištenje zgrada u skladu s dokumentima prostornog uređenja, a provodi se sukladno Zakonu o prostornom uređenju i gradnji.

Stupnjevi uređenosti građevinskog zemljišta su:

1. građevinsko zemljište, koje obuhvaća samo javni pristupni put
2. uređeno građevinsko zemljište koje obuhvaća opremu osnovnom komunalnom infrastrukturom koja uključuje javnu pristupnu prometnicu, opskrbu električnom energijom i vodoopskrbu prema mjesnim prilikama
3. visoko uređeno građevinsko zemljište koje, osim javne uređene pristupne prometnice, opskrbe električnom energijom i vodoopskrbe, obuhvaća i jedan ili više dodatnih elemenata komunalnog opremanja: odvodnju fekalnih voda, opskrbu plinom, opskrbu toplinskom energijom, javni prijevoz, skupljanje i odvoz komunalnog otpada

Obvezatna najmanja razina uređenosti građevinskog zemljišta u sklopu pojedinih građevinskog područja odrediti će se prostornim planovima uređenja gradova i općina.

5.2. Uvjeti za utvrđivanje građevinskih područja naselja

U kartografskom prikazu broj 1. Korištenje i namjena prostora, okvirno su naznačeni prostori za razvoj naselja.

Građevinska područja utvrđuju se prostornim planom uređenja grada ili općine radi razgraničenja izgrađenih dijelova naselja i površina predviđenih za izgradnju od ostalih površina namijenjenih razvoju poljoprivrede i šumarstva kao i drugih djelatnosti koje se mogu u skladu sa zakonom odvijati izvan građevinskog područja.

Ovim Planom se daju osnovni uvjeti za određivanje i oblikovanje građevinskih područja naselja, a posebno njegovog neizgrađenog dijela prilikom izrade prostornih planova uređenja gradova i općina :

- izgrađeni dijelovi građevinskog područja :
 - terenskim radom treba utvrditi stvarne granice izgrađenog dijela građevinskog područja za svako naselje posebno,
 - unutar već izgrađenog prostora naselja koristiti sve mogućnosti preoblikovanja i korištenja, radi sprečavanja neopravdanog širenja naselja, te stambenom i drugom gradnjom prvenstveno popunjavati prostor naselja u nedovoljno izgrađenim dijelovima naselja,
 - postupcima očuvanja i obnove postojećeg stambenog fonda, kao i dogradnjama i nadogradnjama postojećih objekata davati isto značenje kao i novim stambenim gradnjama, te ih razvijati kao normalnu i programiranu djelatnost, usmjeravati gradnju u one prostorne cjeline koje su već opremljene komunalnom infrastrukturom i

- javnim sadržajima;
- neizgrađeni dijelovi građevinskog područja: (koji su bili utvrđeni prostornim planovima bivših općina)
 - za svako naselje posebno, potrebno je preispitati potrebe za zadržavanjem neizgrađenih dijelova građevinskog područja koja su utvrđena prostornim planovima uređenja gradova i općina
 - iznimne potrebe za proširenjem građevinskog područja na neizgrađene dijelove treba procjenjivati za svako naselje posebno i to na osnovu demografskog stanja i procjene demografskih kretanja, procjene gospodarskih potreba, procjene troškova uređenja građevinskog zemljišta, utjecaja na okoliš i prirodu, te drugih posebnosti ili obilježja
 - u slučaju kada neizgrađeni dio prelazi 30% utvrđenog građevnog područja naselja potrebno je preispitati mogućnost njegovog smanjenja u dijelovima koji se ne privode planiranoj namjeni, naročito onih područja koja se nalaze u zaštićenim dijelovima prirode ili nacionalnoj ekološkoj mreži
 - u naseljima gdje se ne očekuje demografski razvitak, građevinskim područjem potrebno je obuhvatiti isključivo izgrađene građevine, poštujući postojeću izgradnju
 - građevinska područja malih seoskih naselja kojima prijete depopulacija treba koristiti za sekundarno stanovanje, seoski turizam i rekreaciju
 - prilikom planiranja proširenja građevinskog područja na neizgrađene dijelove moguće je (u sklopu pojedinih jedinica lokalne samouprave), u sklopu bilanca površina utvrđenog prostornim planovima uređenja gradova/općina, a uz očuvanje kvalitete prostora, okoliša i prirode, izvršiti prostornu preraspodjelu planiranih neizgrađenih dijelova građevinskih područja, ali ne na uštrb zaštićenih dijelova prirode i prostora koji se nalaze u nacionalnoj ekološkoj mreži
- temeljni principi oblikovanja građevinskih područja naselja :
 - prilikom planiranja novih građevinskih područja potrebno je vrednovati značajke prostora i okoliša, s ciljem očuvanja temeljnih prirodnih resursa,
 - potrebno je spriječiti širenje građevinskih područja naselja duž prometnih pravaca od državnog i županijskog značaja,
 - gdje je to moguće potrebno je spriječiti spajanje građevinskih područja pojedinih naselja, te između pojedinih građevinskih područja predvidjeti odgovarajući pojas šumske ili poljoprivredne površine,
 - potrebno je spriječiti širenje građevinskih područja naselja uz poljodjelske i šumske površine, zaštićena područja, te zaštitne obalne pojaseve uz vodotoke,

- građenje u obalnom pojasu dozvoljeno je samo u građevinskom području. Obalni pojas određuje se prostornim planovima uređenja gradova i općina, Pri određivanju površina građevinskih područja potrebno je voditi računa o preporučenoj normi od 300 m² po stanovniku brutto građevinskog područja naselja. S obzirom na to da je tu gustoću opravdano očekivati samo u većim urbaniziranim središtima, opravdano manju gustoću (brdska raspršena izgradnja i sl.) treba temeljiti na raščlambi postojećeg stanja, planiranom demografskom rastu, ostvarivim programima gospodarskog razvitka i sl.

Izvan građevinskog područja može se odobriti rekonstrukcija postojećih stambenih i gospodarskih građevina ako su izgrađene na temelju građevinske dozvole, posebnog rješenja ili prije 15.02.1968.

U postupku izrade prostornih planova uređenje općina i gradova potrebno je utvrditi područja bespravne izgradnje i uvjete prihvatanja zatečenog stanja, odnosno odbijanja takve izgradnje.

6. UVJETI (FUNKCIONALNI, PROSTORNI, EKOLIŠKI) UTVRĐIVANJA PROMETNIH I DRUGIH INFRASTRUKTURNIH SUSTAVA U PROSTORU

6.1. Prometni sustav

Okosnicu prometnog sustava Županije čini cestovna i željeznička mreža, te riječni promet, cijevni transport i telekomunikacije.

Osnovna mreža prometne infrastrukture prikazana je u kartografskim prikazima:

1. Korištenje i namjena prostora (cestovni i željeznički pravci, luke i granični prijelazi) i
2. Infrastrukturni sustavi (cijevni transporti, pošta i telekomunikacije)

Osnovni prometni sustavi, koji se na razini plansko-usmjeravajućeg značenja utvrđuju u ovom Planu, u odnosu na prometnu ulogu, razmještaj naselja, te vrijednosti i zaštitu prostora Županije, su:

- glavni cestovni prometni pravci,
- glavni željeznički prometni pravci,
- granični prijelazi,
- riječne luke,
- zračni promet,
- naftovodi i produktovodi,
- pošta i telekomunikacije.

Sastavni dio prometne infrastrukture čine terminali putničkog i robnog prometa: luka i lučki terminali, autobusni kolodvori, cestovni robni terminali, željeznički putnički i teretni kolodvori i naftni terminali.

6.1.1. Glavni cestovni prometni pravci

6.1.1.1. Postojeće ceste

Postojeće državne i županijske ceste na području Županije definirane su Odlukom o razvrstavanju javnih cesta u državne, županijske i lokalne ceste («Narodne novine» broj 79/99).

6.1.1.2. Planirane ceste (na području Grada Kutine)

a) Državne ceste

- pravci državnog značaja na kojima se planira gradnja

novih cesta :

- ...
- brza cesta: Slunj - Topusko - Glina - Petrinja - Sisak - Kutina - Virovitica - Terezino Polje s odvojkom Karlovac - Gvozd - Glina (tzv. "Moslavačko - pokupski cestovni smjer" - u III. skupini prioriteta prema Strategiji prometnog razvitka Republike Hrvatske)
- ...
- brza cesta Kutina-Garešnica-Daruvar. Za dionicu ceste od D45 do Ž124 (južna obilaznica Kutine) izrađena je studijsko projektna dokumentacija, te je potrebno čuvati koridor od 100 m. Na preostalom dijelu planirane brze ceste potrebno je čuvati koridor u širini od 150 m.
- ...
- uređenje dijelova državnih cestovnih pravaca :
 - ...
 - D45: Kutina - Garešnica i uređenje i obilaznica Kutine,
 - ...
- b) Županijske ceste
 - izgradnja novih cestovnih pravaca :
 - ...
 - obilaznice većih naselja (Kutina, Hrvatska Kostajnica, Novska, Jasenovac, Lipovljani, Kratečko, Popovača, Gvozd i drugih većih naselja, posebice sjedišta jedinica lokalne samouprave). Detaljne trase obilaznica odrediti će se prostornim planovima uređenja gradova/ općina
 - ...
 - ...
 - uređenje dijelova i obnova ostalih županijskih cestovnih pravaca. Naročito se potiče obnova i uređenje cestovnih pravaca koji će omogućiti poprečno cestovno povezivanje prostora Županije
- c) Mostovi
 - ...
 - ostali mostovi na županijskim cestovnim pravicima

6.1.2. Glavni željeznički prometni pravci

Okosnice željezničkog prometnog sustava Županije su:

- ...
- međunarodna pruga M103 Dugo Selo – Novska (građevinska duljina pruge iznosi 83,405 km, jednim dijelom prolazi kroz Sisačko-moslavačku županiju)
- ...
- lokalna pruga L205 Banova Jaruga – Daruvar – Pčelić odvojnica (građevinska duljina 95,752 km)
- ...

6.1.6. Zračni promet

Na području Županije moguća je gradnja manjih športskih i gospodarskih uzletišta (Sisak -Šašina Greda, Petrinja i dr.), heliodroma (Sisak - bolnica, Popovača i dr.) u skladu s prostornim planovima uređenja gradova i općina.

6.1.7. Cijevni transport nafte i plina

Trase ovih naftovoda, produktovoda i plinovoda na području Županije prikazane su u kartografskom prikazu broj 2. Infrastrukturni sustavi.

6.1.7.1. Naftovodi

Područjem Županije prolazi Jadranski naftovod - JANAF iz pravca naftnog terminala u Omišlju na otoku Krku prema terminalu u Sisku s odvojkima prema sjeveru (Gola) i istoku (Slobodnica). Južno od Siska nalazi se naftni terminal na Savi. Ostali naftovodi na području Županije (Kozarice - Sisak, Kozarice - Ivanić-Grad) nemaju međunarodni značaj.

U postojećim koridorima JANAFa planirana je izgradnja novih cjevovoda:

- ...
- u sjevernom dijelu, od mjesta Stružec prema sjeveru (trasa Sisak – Gola)
- od mjesta Stružec do Siska (selo Crnac – lokacija postojećeg Terminala JANAFa) - dva cjevovoda
- na zapadnom dijelu Županije, od lokacije Terminala Sisak prema zapadu - dva nova cjevovoda.

Utvrđuju se sljedeća ograničenja prostornih intervencija:

- zaštitna zona naftovoda je 100 m lijevo i desno od osi cjevovoda
- zona opasnosti, unutar koje je zabranjena svaka gradnja, bez suglasnosti vlasnika cjevovoda, iznosi 30 m lijevo i desno od osi cjevovoda.

6.1.7.2. Produktovod

6.1.7.3. Plinovodi

Na lokalitetu Kozarice vrši se iskorištavanje zemnog (prirodnog) plina koji se magistralnim cjevovodom otprema do Ivanić - Grada, te se očišćen plin odvodi do potrošača. Sjeverni dio Županije snabdijeva se magistralnim plinovodima Ivanić-Grad - Kutina - Novska i Kozarac - Sisak. Cjevovodom Kutina - Garešnica - Virovitica posavski plinoopskrbni sustav je spojen s podravskim.

Na rubnom području Županije nalazi se i podzemno spremište plina Okoli zapremnine 350.000.000 m³, za koje se planira povećanje kapaciteta na 500.000.000 m³. Planom se planira:

- dovršenje magistralnog plinovoda (Rijeka - Karlovac - Zagreb - Okoli - Sisak)
- izgradnja magistralnog plinovoda longitudinalno duž cijelog poteza

6.1.8. Pošta i telekomunikacije

6.1.8.1. Pošta

Područje Sisačko - moslavačke županije u nadležnosti je Središta pošta Sisak koji je postigao dostatan broj poštanskih ureda, te je sada prioritetan cilj njihovo unapređenje i uređenje.

6.1.8.2. Telekomunikacije

Na području TKC Sisak djeluju dvije tranzitno - pristupne (TC / PC) telefonske centrale Sisak i Kutina, na koje je vezano 119 UPS-ova (udaljeni pretplatnički stupanj), s pripadajućim pristupnim mrežama. Telefonska gustoća iznosi 29 telefona na 100 stanovnika.

UPS-ovi su povezani s TC / PC Sisak i Kutina

svjetlovodnim (SVK) sustavima prijenosa preko kojih se odvija lokalni, županijski, tranzitni i međunarodni telekomunikacijski promet.

Gradnja samostojećih antenskih stupova moguća je isključivo unutar zona određenih ovim planom i to:

- izvan i unutar građevinskih područja gradova: Sisak, Kutina i Glina
- izvan građevinskih područja ostalih naselja na minimalnoj udaljenosti 100 m od granice građevinskog područja naselja.

6.1.8.3. Radio i TV sustav veza

Na području Sisačko - moslavačke županije nalazi se:

- TV odašiljač veće snage na Moslavačkoj gori,
- 13 TV ili TV i FM pretvarača (Dvor na Uni, Hrvatska Kostajnica I i II, Novska, Petrova Gora, Rajić, Unčani, Petrinja, Gvozdansko, Selište Kostajničko, Topusko, Volinja - Kuljani i Hrvatska Dubica)

6.2. Vodnogospodarski sustav

6.2.1. Vodoopskrba

Javna vodoopskrba na području Županije sustavno je rješavana uglavnom samo u većim urbanim sredinama, te samo 90 naselja ima riješenu odnosno djelomično riješenu opskrbu pitkom vodom na bazi 10 javnih i organiziranih vodoopskrbnih sustava.

Rješenje vodoopskrbe na području Županije, zasniva se na širenju i razvitku postojećih sustava na temelju korištenja raspoloživih izvorišta i uz uvažavanje već izgrađenih vodovodnih građevina, prvenstveno magistralnih cjevovoda.

Dugoročnim razvojem vodoopskrbe predviđa se međusobno povezivanje vodoopskrbnog sustava Županije s vodoopskrbnim sustavima susjednih Županija.

6.2.1.3. Vodoopskrbni sustav Moslavačke Posavine

Na prostoru Moslavačke Posavine rješenje opskrbe vodom zasniva se na međusobnom povezivanju postojećih vodovoda Novske, Kutine i Ivanić Grada. Regionalni vodoopskrbni sustav Moslavačke Posavine obuhvatio bi prostor sjeverno od rijeke Save, tj. općine Velika Ludina, Popovača, Kutina, Lipovljani i Novska, a moguće je i povezivanje vodoopskrbnog sustava Novske s vodoopskrbnim sustavom općine Jasenovac.

U okviru Regionalnog vodovoda Moslavačke Posavine predviđena su proširenja postojećih izvorišta "Ravnik" i "Drenov Bok", te uključivanje novih izvorišta "Osekovo" i "Mustafina Klada", a prema potrebi i potencijalnog izvorišta "Mužilovčića".

U prvoj fazi predlaže se izgradnja:

- magistralnih cjevovoda: Velika Ludina - Obedišće, Novska - Lipovljani – Banova Jaruga - Kutina i Novska - Borovac
- vodospremnika "Torovi" u Lipovljanima
- precerpne stanice "Lipovljani"
- tlačnog cjevovoda crpna stanica Lipovljani - vodospremnik "Torovi"
- crpilišta "Osekovo" s postrojenjem za kondicioniranje vode

U drugoj fazi predlaže se izgradnja:

- vodospremnika "Kutina II"

- izvorišta Mustafina Klada i spojnog cjevovoda do Vidrenjaka
- magistralnih cjevovoda: Kutina - Rogoža (magistralni pravac prema Garešnici) i Banova Jaruga - Pakračka Poljana (magistralni pravac prema Lipiku, Pakracu i Daruvaru)
- opskrbnih cjevovoda podsustava Kutina i Novska

6.3.2. Elektroopskrba

Glavni pravci razvoja u elektroprivredi usmjereni su na obnovu i dogradnju postojećih sustava proizvodnje, prijenosa i distribucije.

6.3.2.1. Građevine od državne važnosti

Elektroopskrbne građevine od Državnog značenja su:

- prijenosne: dalekovodi :
 - ...
 - d) priključak TS 220/110/35 kV Međurić pomoću DV 2x400 kV na DV 2x400 kV Tumbri - (Veleševac) – Ernestinovo

6.3.2.2. Građevine od županijske važnosti

Elektroopskrbne građevine od županijskog značenja u prvoj fazi su:

- transformacijske:
 - ...
 - c) obnova TS 35/10 kV Kutina
- prijenosne:
 - ...
 - b) dodatno napajanje TS 35/10 kV Kutina iz TS 110/10 kV Petrokemija Kutina Elektroopskrbne građevine od županijskog značenja koje se dugoročno planiraju su:
 - transformacijske:
 - ...
 - b) izgradnja TS 110/20 kV »Galdovo« sa priključnim DV 2x110 kV do DV 110 kV TE Sisak - Kutina ili do DV 110 kV »Siscia« - TE »Sisak«

...6.3.3. Plinoopskrba

Opskrba potrošača na prostoru sjeveroistočno od rijeke Save ostvaruje se magistralnim plinovodom Ivanić-Grad - Kutina - Novska na koji su lokalne mreže spojene preko mjerno redukcijских stanica u Kutini, Novskoj i Lipovljanima. Planirana je obnova postojeće mreže, te dalja proširenje distribucijske plinske mreže na preostala naselja u području Moslavačkog gorja, te na područje Jasenovca i u naselja istočno od Novske.

7. MJERE OČUVANJA KRAJOBRAZNIH VRIJEDNOSTI

7.1. Položaj Županije u krajobraznoj podjeli Države

Prostor Sisačko - moslavačke županije nalazi se u geografskoj makroregiji Središnje Hrvatske.

Kulturni krajobraz od međunarodnog značenja na području Županije je:

- Park prirode Lonjsko polje.
- krajolik oko povijesnih građevina i sklopova :
 - ...
 - e) Župna crkva sv. Marije u Kutini

Ovim prostorima i lokalitetima potrebno je posvetiti osobitu pozornost pri izradi prostornih planova uređenja općina i gradova.

7.2. Krajobrazna podjela Županije

Na razini Županije razlikujemo slijedeća područja zajedničkih obilježja :

- u nizinskom području sjeverne Hrvatske :

- dio Posavine i Lonjskog polja
- Pokuplje i dio Tropolja
- Moslavina i dio Slavonije

- u sklopu Panonskog gorja :

- Banovina
- Zrinska gora
- Pounje

- pretežito izgrađeni krajolik (prostori u blizini većih gradova Siska, Petrinje, Gline, Kostajnice, Kutine, Novske ili između njih)

Kulturni krajobrazi od županijskog značenja su :

- krajolik oko povijesnih građevina i sklopova :

...

h) dvorac Erdody u Kutini

8. MJERE ZAŠTITE PRIRODNIH VRIJEDNOSTI I POSEBNOSTI I KULTURNO-POVIJESNIH CJELINA

8.1. Zaštita prirodne baštine

Zaštićena područja, kao i područja čiju je zaštitu potrebno prioritetno zakonski sprovesti,

prikazani su u kartografskom prikazu broj 3. Uvjeti korištenja, uređenja i zaštite prostora.

8.1.1. Pregled spomenika prirodne baštine

TABLICA: ZAŠTIĆENI DIJELOVI PRIRODE U GRADU KUTINI

Red. broj	Kategorija zaštite	Reg. broj	Naziv	Površina (ha)	Grad/Općina
6.	Regionalni park	P006	Moslavačka gora	8457,30***	Kutina, Popovača, Velika Ludina

*** Površina u Sisačko-moslavačkoj županiji

IZVOR: PPSMŽ

TABLICA 6a: DIJELOVI PRIRODE – PRIJEDLOG ZA ZAŠTITU (MEĐUNARODNOG I NACIONALNOG ZNAČAJA)

Red. broj	Kategorija zaštite	Naziv	Površina (ha)	Grad/Općina
2.	Regionalni park	Moslavačka gora	8457,30***	Kutina, Popovača, Velika Ludina

*** Površina u Sisačko-moslavačkoj županiji

IZVOR: PPSMŽ

TABLICA 6b: DIJELOVI PRIRODE – PRIJEDLOG ZA ZAŠTITU (MEĐUNARODNOG I NACIONALNOG ZNAČAJA)

Red. broj	Kategorija zaštite	Naziv	Površina (ha)	Grad/Općina
4.	Park-šuma	Šanac-Ciglenica	117	Kutina
8.	Spomenik parkovne arhitekture	Trg kralja Tomislava	-	Kutina

IZVOR:-: PPSMŽ

Vlada Republike Hrvatske je 2007. godine donijela Uredbu o proglašenju nacionalne ekološke mreže. Područje nacionalne ekološke mreže je sustav najvrednijih područja za ugrožene divlje svojte i stanišne tipove, koja su dostatno bliska i međusobno povezana koridorima, čime je omogućena međusobna komunikacija i razmjena vrsta. Na području Sisačko-moslavačke županije nalaze se sljedeća područja uvrštena u Nacionalnu ekološku mrežu:

TABLICA 6c: PODRUČJE NACIONALNE EKOLOŠKE MREŽE

Red. broj	Šifra	Naziv	Grad/Općina
13.	HR 2000416	L o n j s k o polje	2, 4, 7, 10, 11, 15, 19, 30, 100, 107, 109, 110, 112, 4000, park.pr.

IZVOR: -: PPSMŽ

8.2. Zaštita prostora kulturno-povijesnog naslijeđa

Cjelovit pristup graditeljskom naslijeđu polazi od načela aktivne zaštite. To znači da taj postupak obuhvaća ne samo konzervatorske postavke, obradu i nužne zahvate, već cjeloviti društveni proces vrednovanja i obnavljanja kulturno - povijesnog naslijeđa.

8.2.1. Pregled spomenika kulturne baštine

Kulturno - povijesno naslijeđe na području Županije obuhvaća slijedeće građevine i cjeline:

I. Povijesne cjeline i dijelovi povijesnih cjelina gradskog ili seoskog karaktera:

- naselja urbanog karaktera: Glina, Hrvatska Kostajnica, Novska, Petrinja, Sisak i Kutina

II. Građevina, sklop ili dio građevine s okolišem :

- SAKRALNE GRAĐEVINE :

- samostani i samostanske crkve: evidentirano je 7 kompleksa, od čega su registrirana tri: Franjevački samostan i crkva sv. Ante Padovanskog u Hrvatskom Čuntiću kraj Petrinje, Franjevački samostan i crkva sv. Ante Padovanskog u Hrvatskoj Kostajnici, te Samostan sv. Križa i kapela u Petrinji.
- crkve: evidentirano 87 crkvi, od čega je 41 registrirano
- kapele i kapele poklonci: evidentirano 150 kapela, od toga 59 registriranih

- STAMBENE GRAĐEVINE :

- dvorci: registrirani su dvorac Keglević u Topolvcu i dvorac Erdödy u Popovači, a evidentiran je dvorac Erdödy u Kutini
- kurije: registrirana je kurija Erdödy u Kutini, a evidentirana kurija kaptolskog imanja u Maloj Gorici kraj Petrinje

V. Arheološka nalazišta i područja

...

- SREDNJI VIJEK: evidentirano je 63 lokaliteta, od čega je registrirano 12 (kapela sv. Margarete i stari

grad Zrin, stari grad Prevršac, utvrda Gvozdansko, utvrda na brdu Djed u Hrvatskoj Kostajnici, gradište Plovdinograd u Kutini, kula Čuntić u Hrvatskom Čuntiću, stari grad i crkva sv. Duha u Hrastovici, kaštel Klinac kraj Petrinje, kompleks ruševina cistercijske opatije u Topuskom, te Jelen-grad i Košut-grad kraj Velike Ludine)
Spomenici 1. kategorije od izvanregionalnog, nacionalnog značenja su:

Kulturni krajolik:

- Sisačka (Srednja) Posavina
- Zrinska gora i Pounje.

Kulturni krajolik međunarodnog značaja

- Park prirode Lonjsko polje – živući krajobraz i nizinski poplavni ekosustav srednje Posavine. Lokalitet je od strane Ministarstva kulture predložen za upis na Listu svjetske baštine u kategoriji mješovitog dobra (mix site – prirodna i kulturna baština od univerzalnog svjetskog značaja).

9. POSTUPANJUE S OTPADOM

Sustav gospodarenja otpadom određen je u kartografskom prikazu broj 2. Infrastrukturni sustavi.

9.1. Postupanje s opasnim otpadom

Postupanje s opasnim otpadom Zakonom je ustrojeno na razini Države. Planom gospodarenja otpadom na području Sisačko-moslavačke županije privremeno sabiralište opasnog otpada planira se na lokaciji županijskog centra za gospodarenje otpadom.

Do uspostave županijskog centra za gospodarenje otpadom privremeno skladištenje opasnog otpada planira se na mjestima nastanka (industrija, bolnice...) uz strogo poštivanje zakona i tehničkih propisa za skladištenje i čuvanje takvog vrsta otpada.

Programom prostornog uređenja RH na području Sisačko-moslavačke županije predviđene su sljedeće građevine za postupanje / zbrinjavanje opasnog otpada:

- građevine za obrađivanje i skladištenje opasnog otpada u Sisku (Spalionica otpada i građevina za privremeno skladištenje otpada Herbos d.o.o., fluidna peć u INA Rafineriji nafte Sisak, te rotacijska peć u INA Rafineriji nafte u Sisku - u izgradnji).

Planiranje mikrolokacija građevina od važnosti za Državu će se provoditi temeljem detaljnih studijskih i projektnih istraživanja.

9.2. Postupanje s neopasnim tehnološkim otpadom

Sukladno vrsti i svojstvima postojećeg neopasnog tehnološkog otpada (NTO), najveći dio zahtijeva odlaganja na odlagalište (deponiju) neopasnog tehnološkog otpada. Za sada se 93 % ovog otpada (NTO) deponira na deponiji neopasnog tehnološkog otpada u Kutini (odlagalište fosfogipsa Petrokemije d.d. Kutina), 4 % se zbrinjava obradom (neutralizacija i spaljivanje u INA Rafineriji nafte u Sisku), 2% se koristi kao sekundarna sirovina, dok se ostalo deponira u krugu tvornica (proizvođača ovog otpada).

Budući najveći dio ovog otpada nastaje u tvornici

Petrokemije u Kutini, razmatrat će se sanacija i dodatno opremanje postojeće deponije, kao i nove lokacije u blizini tvornice, kako se otpad ne bi prevezio na veće udaljenosti, što bi znatno poskupjelo odlaganje istoga, kao i povećalo mogućnost akcidenta pri prijevozu. Znatna problem predstavlja blizina parka prirode Lonjsko polje i zaštita podzemnih voda na Moslavačkoj gori.

Zbrinjavanje neopasnog proizvodnog otpada koji neće biti zbrinut na drugačiji način riješit će se u sklopu županijskog centra za gospodarenje otpadom.

Na području južne industrijske zone u Sisku planira se odlagalište neopasnog proizvodnog otpada

9.3. Postupanje s komunalnim otpadom

Prema Planu gospodarenja otpadom u Sisačkomoslavačkoj županiji sustav gospodarenja se zasniva na uspostavi Županijskog centra za gospodarenje otpadom (ŽCGO) u cilju prihvata sortiranog i nesortiranog komunalnog otpada, sortiranja i razdvajanja, mehaničke i biološke obrade, recikliranja, kompostiranja i odlaganja ostatnog dijela, obrade tekućih i plinovitih ostataka, monitoringa, obrade glomaznog otpada, te odlaganja neopasnog i sabiranja opasnog otpada do konačnog zbrinjavanja od strane države.

Na kartografskom prikazu 2. A Infrastrukturni sustavi prikazane su istražene lokacije mogućeg smještaja županijskog centra za gospodarenje otpadom:

1. odlagalište Blatuša u Gvozdu – postojeće odlagalište komunalnog otpada,
2. odlagalište Kurjakana u Novskoj – postojeće odlagalište komunalnog otpada,
3. planirano odlagalište na lokaciji Četvrtkovac u Sunji – lokacija za istraživanje iz Prostornog plana uređenja Općine Sunja,
4. planirano odlagalište na lokaciji Banski Grabovac u Petrinji – prijedlog nove lokacije iz Prostornog plana uređenja Grada Petrinje,
5. odlagalište Ćore u Dvoru – postojeće odlagalište komunalnog otpada i
6. planirano odlagalište na lokaciji Radenovci u Novskoj – prijedlog nove lokacije iz Prostornog plana uređenja Grada Novske.

10. MJERE SPRJEČAVANJA NEPOVOLJNOG UTJECAJA NA OKOLIŠ

10.1. Zaštita zraka

10.1.1. Mjere za sprečavanje onečišćivanja zraka

10.1.2. Mjere za smanjenje onečišćivanja zraka

Potrebno je poduzeti sljedeće mjere:

- u cilju smanjenja negativnih utjecaja emisija iz rafinerijskih pogona na stanovnike grada Siska kao i iz pogona Petrokemije Kutina na stanovnike grada Kutine treba zahtijevati optimalno vođenje procesa i održavanje pogona i opreme,
- za područje oko Rafinerije u Sisku treba donijeti sanacijski program mjera za smanjenje emisija onečišćenja, posebno iz difuznih izvora rafinerijskih pogona

- u Rafineriji učinkovitost rada postrojenja odsumporavanja kontrolirati stalnim mjerenjem emisije dimnih plinova
- u termoelektrani Sisak smanjiti onečišćenje primjenom kvalitetnijeg goriva, poboljšanjem izgaranja i povećanjem učinkovitosti
- promicanje upotrebe plina u svim gradovima i većim naseljima
- kotlovnice na kruta goriva preraditi na tekuće ili plinovito gorivo
- u svim kotlovnica koje koriste loživo ulje propisati upotrebu niskosumpornog loživog ulja, odnosno upotrebu plina
- propisati nadzor ispušnih plinova za vozila javnog gradskog prometa, teretna i dostavna vozila određene nosivosti
- stroga središta gradova u Županiji (Sisak, Kutina, Hrvatska Kostajnica, Petrinja, Novska, Topusko, Glina i ostali) osloboditi prometa i urediti pješačke zone
- održavanje javnih gradskih površina redovnim čišćenjem prašine s ulica (usisivači).
- zabraniti korištenje ugljena u kućnim kotlovnica i prodaju ugljena na malo sa sadržajem sumpora većim od 0,55 g/MJ

10.2. Zaštita od buke i vibracija

10.3. Zaštita voda

10.4. Zaštita tla

10.5. Mjere posebne zaštite

11. MJERE PROVEDBE

11.1. Obveza izrade dokumenata prostornog uređenja

Na temelju Zakona o prostornom uređenju i gradnji i Programa prostornog uređenja Republike Hrvatske, utvrđuje se potreba izrade sljedećih dokumenata prostornog uređenja za područje Sisačko-moslavačke županije:

- prostorni plan posebnih obilježja:
 - a) Park prirode »Lonjsko polje«
 - b) Regionalni park »Dolina rijeke Une«
 - c) Regionalni park »Moslavačka gora«
 - d) područje značajnog krajobraza »Dolina rijeke Kupe«
 - e) područje značajnog krajobraza »Zrinska gora«
 - f) područje značajnog krajobraza »Odransko polje«
 - g) područje značajnog krajobraza »Sunjsko polje«
 - h) područje značajnog krajobraza »Petrova gora-Biljeg«
- prostorni plan uređenja grada, odnosno općine za:
 - a) 6 gradova: Glina, Hrvatska Kostajnica, Kutina, Novska, Sisak i Petrinja
 - b) 13 općina: Donji Kukuruzari, Dvor, Gvozd, Hrvatska Dubica, Jasenovac, Lekenik, Lipovljani, Majur, Martinska Ves, Popovača, Sunja, Topusko i Velika Ludina
- izrada i pribavljanje podataka i stručnih podloga za izradu dokumenata prostornog uređenja:
 1. Studija zaštita lokalnih voda na području Županije
 2. Kartografske podloge Županije
 3. Seizmotektonska karta Županije u mjerilu

1:100.000

4. Županijski plan intervencija u zaštiti okoliša
5. Studija potrebe i opravdanosti eksploatacije mineralnih sirovina na prostoru Županije.

Obveza izrade urbanističkih i detaljnih planova uređenja prostora utvrđuje se prostornim planovima uređenja gradova i općina.

U postupku izrade prostornih planova uređenja gradova / općina, potrebno je izvršiti snimanje stanja bespravne izgradnje. U svrhu sanacije postojeće nelegalne gradnje, potrebno je razmotriti mogućnost uklapanja iste u prostorne planove i ostale oblike intervencija u prostoru.

Dokumentima prostornog uređenja užeg područja može se odrediti viši prostorni standard od onog određenog ovim Planom.

II. | ANALIZA I OCJENA STANJA I TRENDOVA PROSTORNOG RAZVOJA

II.1. Prostorna struktura korištenja i namjene površina Grada Kutine

TABLICA: NAMJENA POVRŠINA GRADA KUTINE

NAMJENA	HA	%	%
G.P. NASELJA - UKUPNO	1794,43	6,10	
G.p. naselja-izgrađeno	1482,29		5,04
G.p. naselja-planirano	312,14		1,06
G.P. IZVAN NASELJA - UKUPNO	812,57	2,76	
G.p za gospodarsku izgr. (I)	414,04		1,41
G.p. Za gospodarsku izg. (K)	115,28		0,39
G.p. za sport i rekreaciju (R)	52,76		0,18
Odlagalište otpada	11,34		0,04
Odlagalište fosfor-gipsa	172,99		0,59
Površine groblja (G)	28,67		0,10
Mineralne sir. - kamenolom (E3)	17,49		0,06
PO L J O P R I V R E D N E POVRŠINE (P)	13450,06	45,70	
GOSPODARSKE ŠUME (Š)	9943,96	33,78	
ZAŠTITNE ŠUME	21,35	0,07	
ŠUME POSEBNE NAMJENE	346,53	1,18	
OSTALO POLJ. TLO I ŠUMSKE POVRŠINE	1224,08	4,16	
VODENE POVRŠINE	377,23	1,28	
OSTALE POVRŠINE - VODENE	5,83	0,02	
INFRASTRUKTURNI SUSTAVI (procjena)	1457,96	4,95	
GRAD KUTINA	29434,00	100,00	

IZVOR:

- PPUG KUTINE (III. IDPPUGK, 2013.)

TABLICA: DETALJAN ISKAZ PROSTORNIH POKAZATELJA ZA NAMJENU POVRŠINA GRADA KUTINE

Br.	GRAD KUTINA	OZNAKA	UKUPNO HA	% OD POVRŠINE ŽUPANIJE	% OD POVRŠINE ŽUPANIJE	STANOV /HA	HA/ STANOV-
1.0	ISKAZ PROSTORNIH POKAZATELJA ZA NAMJENU POVRŠINA						
	GRAĐEVINSKA PODRUČJA (naselja)	UKUPNO	GP	1794,43	0,402	12,68	0,08
	Izgrađeni dio građevinskog područja (naselja)	ukupno		1482,29	0,332	15,35	0,07
	obalno						
	otočno						
	kontinentalno-granično						
	ostalo						
1.2	IZGRAĐENE STRUKTURE VAN GRAĐEVINSKOG PODRUČJA	UKUPNO		599,57	0,134	37,96	0,03
			I1	414,04	0,093	54,97	0,02
			E3	17,49	0,004	1301,32	0,00
			H				
			K	115,28	0,026	197,43	0,01
			T				
			R5	52,76	0,012	431,37	0,00
1.3	POLJOPRIVREDNE POVRŠINE	UKUPNO	P	13450,06	3,014	1,69	0,59
	obrađive		P1	491,96	0,110	46,26	0,02
			P2	860,93	0,193	26,44	0,04
			P3	12097,17	2,711	1,88	0,53
1.4	ŠUMSKE POVRŠINE	UKUPNO	Š	10311,84	2,311	2,21	0,45
	gospodarske		Š1	9943,96	2,228	2,29	0,44
	zaštitne		Š2	21,35	0,005	1066,04	0,00
	posebne namjene		Š3	346,53	0,078	65,68	0,02
1.5	OSTALE POLJOPRIVREDNE I ŠUMSKE POV.	UKUPNO	PŠ	1224,08	0,274	18,59	0,05
			PŠ	1224,08	0,274	18,59	0,05
1.6	VODENE POVRŠINE	UKUPNO	V	383,10	0,086	59,41	0,02
	vodotoci			5,87	0,001	3877,34	0,00
	jezera			6,18	0,001	3682,85	0,00
	akumulacije			58,03	0,013	392,21	0,00
	retencije			130,10	0,029	174,94	0,01
	ribnjaci			182,92	0,041	124,43	0,01
1.7	OSTALE POVRŠINE	UKUPNO		1670,95	0,374	13,62	0,07
			N	0			
			IS+OK	1642,28	0,368	13,86	0,07
			G	28,67	0,006	793,86	0,00
	GRAD KUTINA	UKUPNO		29434,00	6,595	0,77	0,26
2.0	ZAŠTIĆENE CJELINE			0			
2.1	ZAŠTIĆENA PRIRODNA BAŠTINA	UKUPNO		12343,19		5,63	0,76
	nacionalni park		NP	0		0,00	
	park prirode		PP	3076,48		1,86	2,31
	ostali zaštićeni dijelovi prirode			9266,71		3,77	1,14
2.2	ZAŠTIĆENA GRADITELJSKA BAŠTINA	UKUPNO		513,97		0,00	
	arheološka područja			405,55		0,00	
	povijesne graditeljske cjeline			108,42		0,00	
3.0	KORIŠTENJE RESURSA						
3.1	MORE I MORSKA OBALA	obalno		ha, km			
		otočno		ha, km			
3.2	ENERGIJA	proizvodnja		MW			
		potrošnja		MWh	ne iskazuje se		
3.3	VODA	vodozahvat		u 1000 m3			
		potrošnja		u 1000 m3			
3.4	MINERALNE SIROVINE			jed. mj. sir.			
	GRAD KUTINA	UKUPNO		29434,00		16,50	0,26

IZVOR:

- PPUK KUTINE (III. IDPPUGK, 2013.)

II.2. Sustav naselja Grada Kutine

II.2.1. Broj, veličina i opća strukturalna obilježja naselja

U Gradu statistički promatrano temeljem podataka Popisa stanovništva 2011. godine postoje 23 naselja.

TABLICA: STATISTIČKA NASELJA GRADA KUTINE

	Naziv naselja	Broj stan. popis 2011.		Naziv naselja	Broj stan. popis 2011.
1	BANOVA JARUGA	665	13	KUTINICA	58
2	BATINA	205	14	KUTINSKA SLATINA	578
3	BRINJANI	253	15	KUTINSKE ČAIRE	232
4	ČAIRE	33	16	MEĐURIĆ	485
5	GOJILO	377	17	MIKLEUŠKA	140
6	HUSAIN	971	18	MIŠINKA	116
7	ILOVA	821	19	REPUŠNICA	1838
8	JAMARICA	410	20	SELIŠTE	282
9	JANJA LIPA	206	21	STUPOVAČA	440
10	KLETIŠTE	116	22	ŠARTOVAC	380
11	KRAJIŠKA KUTINICA	73	23	ZBJEGOVAČA	346
12	KUTINA	13735			

IZVOR: DZS, ZAGREB, POPIS 2011.

II.2.2. Prostorni raspored i tipovi naselja

Kutina ima 23 naselja i 22760 stanovnika (24597 stanovnika - Popis 2001.). Prosječno naselje je razmjerno veliko i broji 989,5 stanovnika (1069,4 stanovnika - Popis 2001.). Isključujući općinsko središte naselje Kutinu s 13735 stanovnika (14814 stanovnika - Popis 2001.), srednje naselje Grada tada ima bitno manje, svega 392,4 stanovnika (425,4 - Popis 2001.) U naselju Kutina živi preko polovice stanovnika Grada Kutine, točnije 60,35% (60,23% - Popis 2001.).

Velika većina stanovništva Grada živi u središnjem nizinskom dijelu Grada duž ceste (Popovača)-Repušnica-Kutina-Husain-Batina-Ilova-Zbjegovača-Banova Jaruga-Međurić-(Poljana). U ovoj zoni u navedenih 7 naselja (bez Kutine) živi 5331 stanovnika ili 23,4% (5692 stanovnika ili 23,6% Popis 2001.). Manja koncentracija stanovnika Grada nalazi se i duž ceste D-45 koja vodi od «čvora Kutina»-preko Kutine-Šartrovca-Brinjana-Stupovače do Garešnice. U tri naselja (bez Kutine): Šartrovcu, Brinjanima i Stupovači živi samo 1073 stanovnika ili 4,7% (1178 stanovnika ili 4,8% - Popis 2001.)

Na križanju navedene dvije ceste razvilo se naselje Kutina sa 13735 stanovnika.

U preostalom dijelu Grada s 12 naselja (bez Kutine) živi 2621 stanovnik ili 11,5% (2913 stanovnika ili 11,8% - Popis 2001.).

Temeljem opisanog možemo reći da u funkcionalnom smislu praktično u Gradu postoje tri bitne, dosta samostalne funkcionalne cjeline naselja. To su:

- prostor s grupom naselja koja gravitiraju cesti Ž-3124,
- prostor s grupom naselja koja gravitiraju cesti D-45 i
- prigorski prostor s preostalom grupom od 12 naselja smještenih u razmjerno manje pristupačnim dijelovima Grada.

Svako naselje, razumljivo, ima zasebnu unutrašnju matricu građenja, svojstvenu kraju posavske doline i krajevima prigorja kao što su padine Moslavačke gore. U tim zonama brežuljaka utjecaj reljefa dolazi do punog izražaja, kao što je to slučaj i sa ravnim prostorima u nizinskom, središnjem dijelu Grada. Zato su smještaj, kako naselja, tako i njihovih dijelova rezultat djelovanja

- reljefa,
- položenih putova i
- zahtjeva nekadašnje tradicijske poljodjelske proizvodnje.

U novije vrijeme stanovnici pod djelovanjem urbanih utjecaja mijenjaju način života i time svoje prioritete podređuju urbanim vrijednostima, pa je izgradnja sve intenzivnija u središnjem dijelu Grada duž prometnica, kojom se prilikom oblikuje neprekidna linearna izgradnja.

II.2.3. Građevinska područja naselja

U narednim tablicama dan je pregled planiranih površina građevinskih područja naselja u Gradu Kutini prema PPUG Kutine (III. IDPPUG Kutine, 2013. Godine).

TABLICA: PREGLED PLANIRANIH POVRŠINA GPN-a

GRAĐEVNO PODRUČJE NASELJA	HA	HA - %
IZGRAĐENI DIO	1482,29	82,61
DIO ZA RAZVOJ NASELJA	312,14	17,39
UKUPNO	1794,43	100,00

IZVOR:

- PPUG KUTINE (III. IDPPUGK, 2013.)

TABLICA: ODNOS POVRŠINA PLANIRANIH GRAĐEVNIH PODRUČJA I PREDVIĐENOG BROJA STANOVNIKA

	Pretpostavljeni broj stanovnika	Ukupna površina g.p. naselja ha	Stanovnik/hektar	Hektar / stanovnik
1991. godina	24829*	1794,43		
2001. godina	24597*	1794,43	13,70	0,0730
2011. godina	22760*	1794,43	12,68	0,0788
2021. godina	26200	1794,43	14,49	0,0690

IZVOR:

- DZS, POPISI STANOVNIŠTVA 2001., 2011. I PROCJENA PPUGKUTINE ZA 2021 GODINU

- PPUG KUTINE (III. IDPPUGK, 2013.)

TABLICA: PREGLED PROMJENA ID 2009./20013*.

	NASELJE/OPIS	GP NASELJA (GPN)		
		IZGRAĐENO IDPPUGK 2009.PROMJENA 2012.	NEIZGRAĐENO IDPPUGK 2009.	UKUPNO IDPPUGK 2009. PROMJENA 2012.
		ha	ha	ha
1	K.O. BANOVA JARUGA	64,21	8,97	73,18
2	K.O. BATINA	17,11	0	17,11
3	K.O. ČAIRE	10,39	0	10,39
4	K.O. GOJLO	23,79	0	23,79
	ukupno Gojilo-Vukovje 2012. (+)	0,0861	0	0,0861
5	K.O. HUSAIN	92,15	18,67	110,82
6	K.O. HUSAIN u GUP Kutine			
	ukupno Husain (izv.Kut) 2012. (+)	0,2126	0	0,2126
7	K.O. ILOVA	78,65	0	78,65
	ukupno Ilova 2012. (+)	0,0616	0	0,0616
8	K.O. JAMARICA	37,39	0	37,39
	ukupno Jamarica 2012. (+)	0,1810	0	0,181
9	K.O. JANJA LIPA	25,92	0	25,92
10 KLETIŠTE (izvan GUP-a)			
11	K.O. KUTINA	534,04	239,41	773,45
	ukupno Kutina 2012. (+)	1,8901	0	1,8901
12	K.O. KUTINICA	19,95		19,95
13	K.O. MEĐURIĆ	48,07		48,07
	ukupno Međurić 2012. (+)	0	0	0
	ukupno Međurić 2012. (-)	-0,1277	0	-0,1277
14	K.O. MIKLEUŠKA	49,66		49,66
15	K.O. REPUŠNICA	153,29	23,73	177,02
16	K.O. SELIŠTE i KUT. SLATINA	144,28	7,45	151,73
	ukupno Selište 2012. (+)	0,5096	0	0,5096
17	K.O. STUPOVAČA i BRINJANI	103,01	13,92	116,93
	ukupno Stupovača 2012. (+)	0,0988	0	0,0988
	ukupno Stupovača 2012. (-)	-0,5168	0	-0,5168
18	K.O. ŠARTROVAC	35,89		35,89
	ukupno Šartrovac 2012. (+)	0,3894	0	0,3894
	ukupno Šartrovac 2012. (-)	-0,1943	0	-0,1943
19	K.O. ZBJEGOVAČA	41,83		41,83
	ukupno Zbjegovača 2012. (+)	0,2291	0	0,2291
	ukupno Zbjegovača 2012. (-)	-0,1550	0	-0,155
	UKUPNO	1482,2945	312,1400	1794,4345
	UKUPNO	1482,2945	312,1400	1794,4345

* Analiza izrađena 2012. za IDPPUG Kutine, koji je donesen 2013.

IZVOR:

- PPUG KUTINE (III. IDPPUGK, 2013.)

II.2.4. Prostorno-demografska valorizacija naselja

U okviru sustava 23 naselja Grada Kutine možemo prepoznati hijerarhijski slijed četiri izrazito jasne grupacije naselja.

PRVU GRUPU sačinjava naselje Kutina, što je i sasvim razumljivo budući je ona i najveće i ujedno središnje naselje Grada. Naselje se nalazi na križištu stare ceste Popovača – Poljane, i državne ceste D-45. Sasvim je razvidno da je njena prostorno-prometna pozicija u okviru Grada najviše doprinijela ovom rezultatu i relativno najvišem položaju u usporedbi s ostalim naseljima Grada.

DRUGU GRUPU tvore četiri naselja. To su redom Husain, Kutinska Slatina, Repušnica i Banova Jaruga. Prva tri naselja u neposrednoj su fizičkoj vezi sa naseljem Kutinom, s kojom su stopljena u jednu cjelinu. Banova Jaruga nešto je udaljenija od naselja Kutine i bolje opremljena. Ona je važno željezničko čvorište u ovom dijelu prostora, a ujedno se također nalazi na cesti Popovača – Poljane. Prethodno obrazloženje visokog položaja naselja prve grupe može se primijeniti i na ovu grupu naselja s tim da je njihov prometni položaj isto tako povoljan kao i kod prethodne grupe.

TREĆU GRUPU tvori devet naselja Batina, Šartovac, Ilova, Međurič, Kletište, Goilo, Brinjani, Jamarica i Zbjegovača. Svojestvenost navedenih naselja jest njihova razmjerna prostorna udaljenost od žiže gospodarskih zbivanja Grada. Položaj nekih naselja u okviru ove grupe zorno odražava odnos njihovog ranga i njihovog prostornog smještaja prema prometnim pravcima koji prolaze kroz prostor Grada. Iako se to za neka naselja prividno ne bi moglo odmah reći, jer su smještena upravo pored ceste D-45.

ČETVRTU GRUPU tvori također devet naselja. To su naselja uglavnom sjevernog, unutrašnjeg dijela Grada, razmjerno najviše prometno izolirana, a time i najlošijih demografskih svojstvenosti.

II.3. Gospodarske djelatnosti

II.3.1. Socijalno-gospodarska pozicija Grada Kutine

Kao pokazatelj ekonomskog rasta i razvijenosti određenog područja koristi se indeks razvijenosti prema kojemu se jedinice lokalne samouprave razvrstavaju u skupine u skladu s Odlukom o razvrstavanju jedinica lokalne i područne (regionalne) samouprave prema stupnju razvijenosti (NN 89/10), a na temelju članka 24. Zakona o regionalnom razvoju Republike Hrvatske (NN153/09).

Sukladno navedenim propisima Grad Kutina razvrstana je u III. skupinu jedinica lokalne samouprave čija je vrijednost indeksa razvijenosti između 75-100% prosjeka Republike Hrvatske.

TABLICA: OCJENJIVANJE I RAZVRSTAVANJE GRADA KUTINE PREMA RAZVIJENOSTI

	Prosječni dohodak per capita	Prosječni izvorni prihod per capita	Prosječna stopa nezaposl.	Kretanje stan.	Udio obraz. stan. u stan. 16-65 godina
VRIJEDNOST OSNOVNIH POKAZATELJA	26,589	2,184	11,3%	99,4	66,4%
VRIJEDNOST STANDARDNIH POKAZATELJA U ODNOSU NA NACIONALNI PROSJEK	101,6%	64,6%	104,5%	106,5%	98,2%
INDEKS RAZVIJENOSTI I SKUPINA	97,16% SKUPINA III. (75-100%)				

IZVOR PODATAKA:

- ODLUKA O RAZVRSTAVANJU JEDINICA LOKALNE I PODRUČNE (REGIONALNE) SAMOUPRAVE PREMA STUPNJU RAZVIJENOSTI (NN 89/10)
- VRIJEDNOSTI INDEKSA RAZVIJENOSTI I POKAZATELJA ZA IZRAČUN INDEKSA RAZVIJENOSTI NA LOKALNOJ RAZINI, MINISTARSTVO REGIONALNOGA RAZVOJA I FONDOVA EUROPSKE UNIJE

Za proširenu, dodatnu procjenu socijalno-gospodarske pozicije grada Kutine, zbog još neobjavljenih potpunih podataka Popisa 2011. godine, a obzirom na (pretpostavljene) minimalne promjene u Gradu Kutini u prethodnom razdoblju, za ovu priliku koristili su se podaci Popisa 2001. godine, a prema Popisu 2001. godine u Gradu Kutini bilo je 11052 aktivnih stanovnika ili 44,93%. Ostalo su bile ili osobe s osobnim prihodom ili uzdržavane osobe. Tada je svega 935 stanovnika ili 3,80% evidentirano kao poljoprivredno stanovništvo, a od toga 730 stanovnika ili 2,97% bilo je aktivnih poljoprivrednika.

TABLICA: UKUPNO STANOVNIŠTVO PREMA AKTIVNOSTI - POPIS 2001.

Ukupno stanovništvo 2001.	Aktivno stanovništvo	Osobe s osobnim prihodom	Uzdržavano stanovništvo	Aktivno stan. ukupno %
24597	11052	5370	8175	
100%	44,93%	21,83%	33,24%	--

IZVOR:

- DZS, POPIS 2001., TAB.: 8.

TABLICA: POLJOPRIVREDNO STANOVNIŠTVO PREMA AKTIVNOSTI - POPIS 2001.

Ukupno stanovništvo 2001.	Ukupno poljoprivredno stanovništvo	Aktivno poljoprivredno stanovništvo	Uzdržavano poljoprivredno stanovništvo
24597	935	730	205
100%	3,80%	2,97%	0,83%

IZVOR:

- DZS, POPIS 2001., TAB.: 9.

TABLICA: ZAPOSLENI PREMA PRETEŽITOJ AKTIVNOSTI I DJELATNOSTI – POPIS 2001.

Djelatnost	Zaposleni	%	Djelatnosti po vrstama	
Poljoprivreda, lov i šumarstvo	770	8,39		
Ribarstvo	3	0,03		
Rudarstvo i vađenje min. Sir.	217	2,36	10,78	Primarne djelatnosti
Prerađivačka industrija	3384	36,85		
Opskrba strujom, plinom i vodom	162	1,76		
Građevinarstvo	426	4,64	43,25	Sekundarne djelatnosti
Trgovina popravak vozila i sl. Pop.	915	9,96		
Hoteli i restorani	229	2,49		
Prijevoz, skladištenje i veze	537	5,85		
Financijsko posredovanje	212	2,31		
Poslovanje nekretn., iznajmljivanje i poslovne usluge	320	3,48		
Javna uprava, obrana i obvez. Osig.	513	5,59		
Obrazovanje	419	4,56		
Zdravstvena zaštita i soc. Skrb	253	2,76		
Ostale društ. I soc. Uslužne osobne djelatnosti	219	2,38		
Privatna kućanstva sa zaposlenim osobljem	11	0,12		
Izvanteritorijalne organizacije i tijela	1	0,01		
Na radu u inozemstvu	511	5,56		
Nepoznata djelatnost	81	0,88	45,97	Tercijarne djelatnosti
Ukupno Grad Kutina po djelatnostima	9183	100,00	100,00	

IZVOR:

- DZS, POPIS 2001., TABLICA 27.

II.3.2. Građevinska područja za izdvojene namjene (izvan naselja)

II.3.2.1. Površine gospodarske namjene – ugostiteljsko-turističke (T)

U okviru Grada Kutine prostornim planom nisu planirane površine građevinskih područja gospodarske ugostiteljsko-turističke namjene izvan naselja.

II.3.2.2. Površine gospodarske namjene – proizvodne (I)

U Gradu Kutini u ovom trenutku postoji devet izgrađenih površina u korištenju za gospodarsku namjenu (I) u ukupnoj površini od 187,44 ha. Planiraju se nove površine i proširenje postojećih u ukupnoj površini od 226,58 ha prema narednoj tablici.

TABLICA: PREGLED POSTOJEĆIH I PLANIRANIH

POVRŠINA GOSPODARSKE – PROIZVODNE NAMJENE (I)

Br.	G. P. za gospodarsku izgradnju (i)	Postojeće	Za razvoj	Ukupno
1	REPUŠNICA 1*		10,71	10,71
2	KUTINA 1	3,43		3,43
3	KUTINA 2	0,87	1,85	2,73
4	KUTINA 3**			
5	KUTINA 4*		2,24	2,24
6	KUTINA 5	32,88	6,16	39,04
7	KUTINA 6	14,50		14,50
8	KUTINA 7*		21,66	21,66
9	KUTINA 8**			
10	KUTINA 9	6,81	27,54	34,35
11	KUTINA 10*		10,41	10,41
12	KUTINA 11*		4,37	4,37
10	HUSAIN 1	117,43		117,43
11	HUSAIN 2*		38,68	38,68
12	HUSAIN 3*		90,71	90,71
13	HUSAIN 4**			
14	HUSAIN 5**			
17	BANOVA J. 1	9,42		9,42
18	BANOVA J. 2*		2,61	2,61
19	GOJLO 1	1,37		1,37
20	GOJLO 2**			
21	ILOVA 1*		0,17	0,17
22	MEĐURIĆ 1*		9,47	9,47
23	STUPOVAČA	0,7495		0,7495
	SVEUKUPNO	187,45	226,58	414,04

* planirano novo GP

** uključeno u GPN naselja Kutina

IZVOR:

- PPUG KUTINE (III. IDPPUGK, 2013.)

II.3.2.3. Površine gospodarske namjene – poslovne (K)

U Gradu Kutini u ovom trenutku postoje 32 izgrađene površine u korištenju za gospodarsku namjenu (K) u ukupnoj površini od 26,52 ha. Planiraju se nove površine i proširenje postojećih u ukupnoj površini od 88,76 ha prema narednoj tablici.

TABLICA: PREGLED POSTOJEĆIH I PLANIRANIH POVRŠINA GOSPODARSKE – POSLOVNE NAMJENE (K)

BR.	G.P. Za gospodarsku izgradnju (k)	Postojeće	Za razvoj	Ukupno
1	HUSAIN 1, 2, 3 (UKUPNO)	4,67	8,52	13,22
2	KUTINA 1 – 29 (UKUPNO)	21,85	65,73	87,58
3	ILOVA*		4,94	4,94
4	STUPOVAČA*		8,22	8,22
5	KUTINA 30*		1,35	1,35
	SVEUKUPNO	26,52	88,76	115,28

* planirano novo GP

IZVOR:

- PPUG KUTINE (III. IDPPUGK, 2013.)

II.3.2.4. Površine sportsko-rekreacijske namjene (R)

U okviru naselja Grada Kutina planirano je sedamnaest površina za izgradnju sportskih sadržaja u ukupnoj površini od 52,76 ha (postojeće + planirano) što je prikazano u narednoj tablici:

TABLICA: PREGLED POSTOJEĆIH I PLANIRANIH POVRŠINA ŠPORTSKO REKREACIJSKE NAMJENE

BR.	GRAĐEVNO IZGRADNJU	PODRUČJE ZA ŠRC	ha
1	ŠRC KUTINA 1		5,32
2	ŠRC KUTINA 2		15,69
3	ŠRC KUTINA 3		17,76
4	ŠRC KUTINA 4*		-----
5	ŠRC KUTINA		0,04
6	ŠRC HUSAIN 1		1,44
7	ŠRC HUSAIN 2		1,67
8	ŠRC ILOVA		1,43
9	ŠRC BANOVA JARUGA		3,23
10	ŠRC MEĐURIĆ 1		0,68
11	ŠRC MEĐURIĆ 2		1,25
12	ŠRC JAMARICA		0,29
13	ŠRC JANJA LIPA		0,41
14	ŠRC SELIŠTE 1		0,68
15	ŠRC SELIŠTE 2		0,28
16	ŠRC KUTINICA		0,96
17	SRC STUPOVAČA**		1,64
	SVEUKUPNO		52,76

* uključeno u GPN

** novo GP za razvoj

IZVOR:

- PPUG KUTINE (III. IDPPUGK, 2013.)

II.3.2.5. Površine za iskorištavanje mineralnih sirovina (E)

U naselju Mikleuška postoji koncesija i vrši se iskop mineralnih sirovina. Ovim Planom ucrtane su površine za izvođenje rudarskih radova. Nakon završetka eksploatacije obaveza je koncesionara da sanira kopove.

TABLICA: PREGLED EKSPLOATACIJSKIH POLJA ZA ISKOP MINERALNIH SIROVINA

NAZIV EKSPLOATACIJSKOG POLJA (E3)	ha
EKSPLOATACIJSKO POLJE «MIKLEUŠKA»	17,49
SVEUKUPNO	17,49

IZVOR:

- PPUG KUTINE (III. IDPPUGK, 2013.)

II.3.2.6. Površine groblja (G)

U Gradu postoji dvadeset groblja. Sedamnaest groblja je aktivno, a tri se više ne koriste. Mnoga se koriste tek povremeno. Groblja u Kutini i groblje u Repušnici su grobne površine koje će se u budućnosti najviše koristiti. Groblje u Kutini planira se proširiti. Ukupna površina groblja iznosi 27,27 ha.

U Gradu se planira:

- proširenje postojećeg groblja u Ilovi
- proširenje postojećeg groblja u Kutini.

TABLICA: POPIS GROBLJA U GRADU KUTINI

KOMUNALNI SADRŽAJI (G)			
BR.	NAZIV GROBLJA	ASELJE	ha
1	GROBLJE KUTINICA	KUTINICA	0,42
2	GROBLJE SELIŠTE (1)	SELIŠTE (1)	0,37
3	GROBLJE SELIŠTE (2)	SELIŠTE (2)	0,50
4	GROBLJE SELIŠTE (3)	SELIŠTE (3)	0,24
5	GROBLJE SELIŠTE (4)	SELIŠTE (4)	0,32
6	GROBLJE MIKLEUŠKA	MIKLEUŠKA	0,52
7	GROBLJE ČAIRE	ČAIRE	0,33
8	GROBLJE BRINJANI	BRINJANI	0,48
9	GROBLJE STUPOVAČA	STUPOVAČA	1,86
10	GROBLJE ŠARTROVAC	ŠARTOVAC	0,27
11	GROBLJE REPUŠNICA	REPUŠNICA	2,21
12	GROBLJE KLETIŠTE	KLETIŠTE	1,12
13	GROBLJE KUTINA (1)	KUTINA (1)	7,75
14	GROBLJE KUTINA (2)	KUTINA (2)	8,57
15	GROBLJE ILOVA (1)	ILOVA (1)	1,07
16	GROBLJE ILOVA (2)	ILOVA (2)	0,05
17	GROBLJE ZBJEGOVAČA	ZBJEGOVAČA	0,28
18	GROBLJE MEĐURIĆ	MEĐURIĆ	1,57
19	GROBLJE JAMARICA	JAMARICA	0,59
20	GROBLJE JANJA LIPA	JANJA LIPA	0,15
	SVEUKUPNO		28,67

IZVOR:

- PPUG KUTINE (III. IDPPUGK, 2013.)

II.3.2.7. Vodene površine

U Gradu Kutini prostornim planom obuhvaćeno je više vodenih površina različitih namjena što je prikazano u narednoj tablici:

TABLICA: POPIS PROSTORNIM PLANOM PLANIRANIH VODENIH POVRŠINA U GRADU KUTINI

	NAZIV VODENE POVRŠINE	ha
1	AKUMULACIJA ZA VODOOPSKRBU - «ILOVA»	24,60
2	RIBNJAK «MEĐURIĆ»	182,92
3	BRDSKA AKUMULACIJA «POLOJAC»	58,03
4	BRDSKA AKUMULACIJA «BRINJANI»***	121,79
5	BRDSKA AKUMULACIJA «BRŠLJANICA»***	31,49
6	AKUMULACIJA-RETENCIJA – «PAKRA»	105,50
7	VODENA POVRŠINA - HUSAIN	6,18
	UKUPNO	377,23
	VODOTOCI	5,87
	SVEUKUPNO	383,10

***napomena: Brdske akumulacije «Brinjani» i «Bršljanica» više se ne prikazuju u grafici.

IZVOR:

- PPUG KUTINE (III. IDPPUGK, 2013.)

II.4.1.2. Opremljenost naselja Grada Kutine društvenom infrastrukturom i ostalim uslužnim djelatnostima – planirano stanje

Postojeći raspored središnjih funkcija prikazan je u prethodnoj tablici. U prethodnoj tablici prikazane su i funkcije koje bi se trebale realizirati u naseljima Grada Kutine. Za osnovne funkcije može se reći slijedeće:

- Prosvjetne funkcije koncentrirane su u Kutini u 5 matičnih osnovnih škola, srednju Tehničku školu i Srednju školu Tina Ujevića. Područne škole razasute su po naseljima u okolici i zbog demografskih kretanja nekima prijeti gašenje. Promjene će se događati i zbog izgradnje nove zgrade OŠ Popovača u koju će biti usmjeren dio učenika koji s područja Grada Popovače, a zbog neodgovarajućeg prostora sada dolaze na nastavu u OŠ Vladimira Vidrića. Izmjena mreže škola bit će, zbog toga, nužno potrebna, što će dovesti i do drugačijeg korištenja pojedinih školskih objekata na području Kutine.
- Zdravstvene funkcije također su koncentrirane u Kutini, ali postoji i ambulanta u Banovoj Jarugi koja brine o otprilike 3000 osiguranika s istočnog dijela grada. Dodatna ulaganja u taj objekt nužna su zbog sustavnog zanemarivanja desetljećima. Standard tog objekta značajno će podići i izgradnja vodovoda u istočnim naseljima. Kutinski Dom zdravlja relativno je dobro opremljen u primarnoj zdravstvenoj zaštiti, ali dodatna ulaganja u sekundarnu zaštitu, odnosno u specijalističke ambulante nužna su radi podizanja zdravstvenog standarda, kao i snižavanja troškova stanovništva koji nastaju odlaskom u udaljene bolničke ustanove u Pakracu, Sisku, Popovači ili Zagrebu. Razina hitne medicinske pomoći nije dovoljna i potrebno je postići stručni i politički konsenzus na različitim razinama kako bi se omogućila viša razina hitne medicinske zaštite jer Kutina je posebno izložena zbog velikog kemijskog kompleksa i industrijske orijentacije gospodarstva, ali i zbog blizine autoceste.
- Dječji vrtić Kutina zadovoljava oko 95% potreba za upisom djece, ali potrebe za ulaganjima radi postizanja Državnog pedagoškog standarda bit će nužna u narednim godinama. Usluge dječjeg vrtića donekle su zadovoljene u Repušnici, Banovoj Jarugi i Međuriću kao polovično rješenje jer se ne radi o objektima koji bi udovoljavali svim potrebama. Koncentracija za istočni dio grada u Banovoj Jarugi i za zapadni dio grada u Repušnici trebala bi biti usmjerena za rasterećenje dijela kapaciteta objekata na području naselja Kutina, ali trebat će ulagati i u nove objekte na području naselja Kutina.
- Upravne funkcije nastavit će se razvijati kao proširene usluge gradske uprave, ali treba voditi računa i o kvalitetnijem pristupu uredima državne

uprave.

- Poštanske urede i telefonske veze planiramo zadržati na ovoj razini, a cilj je za neka naselja osigurati i bolju pokrivenost GSM mrežom.
- Pristup opskrbi, trgovinama široke potrošnje potpuno je stvar privatne inicijative i interesa trgovaca, ali Grad tu može utjecati eventualnim davanjem povoljnijeg najma svojih prostora u naseljima koja nisu dovoljno „ekonomski isplativa“ trgovcima. Javni interes je tu jasan i smatra se da je bolje aktivirati prostore koji stoje prazni, a koji sami sebe ne mogu financirati nego da zamire kakav-takav sadržaj i kvaliteta života u naseljima.
- Sportske funkcije planiraju se u okviru površina sportsko-rekreativne namjene unutar građevinskih područja naselja te unutar školskih ustanova, odnosno njihovih sportskih dvorana. Potrebno je dodatno definirati pravce razvoja u smislu planiranog budućeg razvoja turizma i intenzivnijeg korištenja, kao i novih privatnih i javnih ulaganja u sportsko-turističku infrastrukturu. Takva ulaganja mogu stvoriti novu potražnju, ali i značajno poboljšati uvjete bavljenja sportom i rekreacijom na području Grada.
- Javno-vatrogasne funkcije treba ponovo definirati zbog nemogućnosti zadovoljenja uvjeta proizašlih iz vrlo zahtjevnih standarda koji su nametnuti Procjenom opasnosti od požara, utemeljene na Zakonu o vatrogastvu i postojećim pravilnicima. Ta redefinicija mora dati realnu funkciju DVD-ima koji su amaterske i daleko nedovoljno opremljene i kapacitirane organizacije, a opet važna sastavnica društvenog života u selima. Također, ona mora dati i viđenje organizacije JVP Kutina koja mora moći zadovoljiti standarde dolaska na požarište u rokovima na području cijeloga grada.
- Javno informiranje lokalnim sadržajima i temama mora biti poboljšano. Informiranost je važna zbog čitavog niza potreba koje se iz javne infrastrukture nude kako bi se olakšao položaj stanovnika. Ukoliko stanovništvo nije informirano o mogućnostima i pogodnostima, ali i obvezama nije moguće postići ciljane rezultate javnih aktivnosti.

Kod odabira pojedinih središnjih i uslužnih funkcija treba voditi računa o temeljnoj usmjerenosti svakog naselja ili dijela naselja.

II.4.2. Opremljenost prostora Grada Kutine komunalnom i drugom infrastrukturom

Ove površine zauzimaju razmjerno mali dio područja Grada; sastoje se od dijelova sljedećih infrastrukturnih sustava:

- prometnog (cestovnog i željezničkog);
- poštanskog i telekomunikacijskog;

- elektroenergetskog;
- sustava telekomunikacija;
- vodnogospodarskog;
- sustava zbrinjavanja otpada;

II.4.2.1. Promet – cestovni

Cestovni prometni sustav Grada određen je sustavom državnih cestovnih pravaca od Zagreba i Siska prema istoku. U cestovnom kontekstu Grad Kutina je odlično povezan sa širim prostorom. Gradom prolazi autocesta D-3, kojom je prostor Grada povezan i sa Zagrebom i sa Slavonskim Brodom i dalje zapadnije i istočnije.

Osim navedene prometnice Gradom prolazi i državna cesta D-45, koja povezuje Grad i naselje Kutinu s autocestom preko čvora «Kutina», a prolaskom kroz naselja Šartrovc, Brinjan i Stupovača s Općinom Garešnica i sjevernijim širim prostorima izvan obuhvata Grada.

Mreža županijskih cesta povezuje prostor Grada unutar sebe i sa susjednim jedinicama lokalne samouprave. Pri tome su najprometnije Ž-3124: Popovača-Kutina-Banova Jaruga-Novska i Ž-3168: Banova Jaruga-Međurić-Poljana-Uljanik (D-26). Županijske i lokalne ceste dobro povezuju sva naselja Grada, a trebalo bi im poboljšati tehničke elemente i kvalitetu kolovoza.

Međutim, upravo zahvaljujući to svom dobrom geoprometnom položaju i prolazu važnih cestovnih pravaca svojim teritorijem i naseljem Kutina, ono se suočilo s problemom tranzitnog prometa kako na potezu zapad - istok županijskom cestom Ž-3124, isto tako i jug sjever državnom cestom D-45. Obje ceste i promet, koji se njima odvija, prolazi najužim središtem naselja Kutine što je teško održivo.

Sustav prometnica u okviru Grada prikazan je u narednoj tablici:

TABLICA: PREGLED POSTOJEĆIH I PLANIRANIH CESTA PROMETNOG SUSRAVA GRADA KUTINE

Kat.	Broj	Naziv ceste	Duljina u gradu Kutini
POSTOJEĆE DRŽAVNE CESTE:			
		A-3, AUTOCESTA, GP BREGANA – ZAGREB – KUTINA - SL. BROD - GP BAJAKOVO	11,0
		D-45, ČVOR «KUTINA» (D-4) – KUTINA – GAREŠNICA - V. ZDENCI	13,048
POSTOJEĆE ŽUPANIJSKE CESTE			
	Ž-3124	D-43 – BUNJARI – VOLODER - KUTINA - BANOVA JARUGA - NOVSKA	18,6
	Ž-3163:	KUTINA (D-45) - SELIŠTE	7,7
	Ž-3164:	KUTINA (D-45) - KUTINSKA SLATINA	1,4
	Ž-3167:	MEĐURIĆ (Ž-3168) – KANIŠKA IVA - OPĆINA GAREŠNICA (D-26)	1,7

Ž-3168:	BANOVA JARUGA (Ž-3124) -MEĐURIĆ – POLJANA - ULJANIK (D-26)	5,1
Ž-3212	Ž-3124 – HUSAIN (L-33070)	1,2
Ž-3213	:PILJENICE (I-33137) – GOJLO (L-37139)	6,7
Ž-3214:	Ž-3124 - ZBJEGOVAČA	0,8
Ž-3216	Ž-3124 – JAMARICA (L-33073)	2,7
Ž-4096:	POLJANA (Ž-4236) - JANJA LIPA (L-33073)	0,6
UKUPNO ŽUPANIJSKE CESTE		46,3
POSTOJEĆE LOKALNE CESTE		
L-33021	Ž-3124 - ČIGLENICE - MIKLEUŠKA	1,4
L-33022	L-33023 - KRAIŠKA KUTINICA	2,8
L-33023	Ž-3164 - KATOLIČKE ČAIRE - KUTINICA	9,2
L-33024	Ž-3163 - KLETIŠTE	1,3
L-33025	KATOLIČKE ČAIRE (L-33023) - OPĆINA GAREŠNICA	2,5
L-33069	REPUŠNICA (Ž-3124) – ŽELJEZNIČKA POSTAJA	0,7
L-33070	KUTINA (D-45) - HUSAIN - BATINA - OPĆINA GAREŠNICA	4,5
L-33071	KUTINA (L-33070) - MIŠINKA - Ž-3213	6,3
L-33072	ILOVA (Ž-3213) - Ž-3124	1,4
L-33073	JAMARICA (Ž-3216) - JANJA LIPA – OPĆINA GAREŠNICA	7,4
L-37139	GOJLO (Ž-3213) – OPĆINA GAREŠNICA	3,3
L-33142	L-33141 - NOVI GRABOVAC - (L-41006) (KRAČIM DIJELOM PROLAZI GRADOM)	2,8
UKUPNO LOKALNE CESTE		43,6

IZVOR:

- HRVATSKE AUTOCESTE, SEKTOR ZA PROJEKTIRANJE, ZAGREB
- HRVATSKE CESTE, ISPOSTAVA SISAK, SISAK
- PPUG KUTINE
- PPSMŽ,
- ŽUPANIJSKA UPRAVA ZA CESTE – SISAK

TABLICA: REKAPITULACIJA:

RAZINA CESTOVNE PROMETNICE	DULJINA U GRADU KUTINI – KM'
DRŽAVNE CESTE (A)	11,0
DRŽAVNE CESTE (D)	13,48
UKUPNO ŽUPANIJSKE CESTE	46,3
UKUPNO LOKALNE CESTE	43,6

Zamijenjene ceste postaju ceste niže razine.

II.4.2.2. Promet – željeznički

Predviđa se osuvremenjivanje pravca istog – zapad uz dugoročno proširivanje na dva kolosijeka dogradnjom drugog kolosijeka na dionici Zagreb – Sisak – Kutina – Lipovljani – Novska (za max. brzine do 160 km/h) te

izgradnja novog dijela brze pruge na potezu Sisak – Kutina (Repušnica) – Lipovljani (za max. brzine do 250 km/h).

Prvi prioritet u poboljšanju željezničkog prometa na području Grada je osiguranje svih pružnih prijelaza, izgradnja polubranika i odgovarajuće svjetlosno-zvučne signalizacije na križanjima magistralnih željezničkih pruga s lokalnim cestama.

Obzirom da su idejni projekti rekonstrukcije, nadogradnje i obnove (remonta) željezničke pruge M103 Dugo Selo – Novska, faza II. u izradi i nisu revidirani, na temelju Studije modernizacije Paneuropskog koridora X. približne duljine planiranih željezničkih pruga unutar prostornog obuhvata Grada Kutine iznose prema narednoj tablici:

TABLICA: PREGLED POSTOJEĆIH I PLANIRANIH ŽELJEZNIČKIH PRUGA U GRADU KUTINI

Planska kategorija	Vrsta željezničke pruge		Duljina u gradu Kutini – km'
POSTOJEĆE ŽELJEZNIČKE PRUGE:			
	DUGO SELO – KUTINA – NOVSKA – M103	MEĐUNARODNA	15,0
	BANOVA JARUGA – DARUVAR – PČELIĆ – (L204)	LOKALNA	6,5
PLANIRANE ŽELJEZNIČKE PRUGE			
	MG 2.1. - DUGO SELO – NOVSKA		3,7
	MG 2. - SAVSKI MAROF – ZAGREB – SISAK – KUTINA – NOVSKA – VINKOVCI – TOVARNIK		2,0

IZVOR:
- HRVATSKE ŽELJEZNICE, INFRASTRUKTURA, ZAGREB

II.4.2.3. Promet – zračni

U okviru Grada Kutine prostornim planom nisu planirane površine građevinskih područja za zračni promet.

Zračni promet u Gradu Kutini nije razvije već je vezan uz zračnu luku Pleso u Velikoj Gorici.

II.4.2.4. Elektroničke komunikacije i pošta

II.4.2.4.1. Elektroničke komunikacije

Potrebe za mobilnom telefonijom u stalnom su porastu, tako da je pored postojećih baznih stanica i antenskih sustava potrebno izgrađivati nove, kako bi se postigla zadovoljavajuća bazna pokrivenost i broj mobilnih kanala za mobilnu telefoniju.

Mobilne telekomunikacije pokrile su cijeli prostor Grada. Ipak, za daljnji razvoj i izgradnju kvalitetnije mobilne mreže nužna je koordinacija Ministarstva pomorstva, prometa i infrastrukture i Ministarstva graditeljstva i prostornog uređenja, jer uslužni uređaji (primopredajni terenski uređaji) nesvrhovito koriste prostor i smještaju se

doista na nemogućim i neprimjerenim pozicijama u prostoru.

Stacionarna telefonska mreža je kombinirana, kako podzemna tako i nadzemna, a tvore je bakreni i optički kablovi. Vezana je za ATC u Kutini. Dogradnja kapaciteta stacionarne telefonske mreže izgrađivat će se paralelno s izgradnjom planiranih kapaciteta stambene i druge izgradnje

TABLICA: BROJ BAZNIH STANICA U GRADU KUTINI

	BAZNA STANICA	BROJ
1	BROJ BAZNIH POSTAJA	17
2	BROJ LOKACIJA*	12
	BROJ ANTENSKIH STUPOVA U VLASNIŠTVU OPERATORA	3
	BROJ STUPOVA OSTALIH INFRASTRUKTURNIH OPERATORA	2
	BROJ ANTENSKIH PRIHVATA NA POSTOJEĆIM OBJEKTIMA	4
	BROJ UNUTRAŠNJIH ANTENSKIH SUSTAVA (U ZATVORENOM PROSTORU)	

* Broj lokacija na kojima se nalaze bazne postaje, uzevši u obzir činjenicu da bazne postaje različitih operatera mogu biti na istom antenskom stupu ili postojećem objektu.

** Broj antenskih stupova u vlasništvu operatera javnih komunikacijskih mreža pokretnih komunikacija (VIPnet, Tele2 i HT)

IZVOR:
- HAKOM

II.4.2.4.2. Pošta

Područje Grada Kutine u nadležnosti je Središta pošta Sisak. U Gradu postoje tri poštanska ureda s dostavnim područjem. Postignut je trenutno razmjerno dobar broj poštanskih ureda čiji se broj u dogledno vrijeme ne planira povećavati. Planira se kao prioritetno njihovo kvalitetno unapređenje i uređenje. Poštanski uredi u Gradu Kutini prikazani su u narednoj tablici:

TABLICA: POPIS POŠTANSKIH UREDA U GRADU KUTINI

	POŠTANSKI URED U GRADU
1	44320 KUTINA
2	44326 KUTINA - HUSAIN
3	44320 REPUŠNICA

IZVOR:
- HPT,
- SLUŽBE GRADA KUTINE

II.4.2.4.3. Radio i TV sustav

Na području Grada Kutine nalazi se TV odašiljač veće snage na Moslavačkoj gori koordinata: 16 E 4531 i 45 N 3653, koji je smješten na vrhu Moslavačke Gore na visini 485 metara i ima antenski stup visine 40 metara.

II.4.2.5. Elektroenergetika

Elektroenergetski sustav u Gradu Kutini treba promatrati kroz dva vida:

- kroz tranzitni transport električne energije preko prostora Grada

- kroz elektroenergetsku opskrbu u okviru samoga Grada.

U smislu transporta električne energije sustav Grada Kutine dio je sustava šireg prostora u kojemu prostor Grada ima važnu ulogu i to skoro isključivo središnji prostor između auto ceste i županijske ceste Ž-3124. Izvan ovoga prostora, sjevernije, padinama Moslavačke gore prolazi u smjeru sjevero-zapad - jugo-istok zračni dalekovod:

- DV 400kV nemajući s područjem Grada osim prolaza nikakvu vezu putem TS.

Daleko intenzivnije iskorišten prostor mrežom DV jest spomenuti prostor između auto ceste i županijske ceste Ž-3124. Tim prostorom prolaze dalekovodi:

- DV 220 kV,
- DV 110 kV,
- DV 35 kV.

U Gradu su, nadalje, smještene dvije važne transformatorske stanice:

- TS 220/110 kV Međurić i
- TS 110/35 kV Kutina uz Petrokemija.

Cijelo područje Grda opskrbljeno je električnom energijom. Sustav koji uključuje DV 35 kV i DV 10 kV te 99 TS 10/0,4. On pokriva područje Grad i dovodi električnu energiju do svih naselja.

TABLICA: DALEKOVODI SUSTAVA OPSKRBE ELEKTRIČNOM ENERGIJOM U GRADU KUTINI

BROJ	NAPONSKA RAZINA (kV)	DULJINA VODOVA (km)
1	DALEKOVOD 35	29,84
2	DALEKOVOD 10	383,53

IZVOR:
HEP, OPERATOR DISTRIBUCIJSKOG SUSTAVA d.o.o., ELEKTRA KRIŽ, KRIŽ

TABLICA: POPIS ELEKTRO-ENERGETSKIH OBJEKATA POSTOJEĆIH I PLANIRANIH U GRADU KUTINI

BROJ	NAZIV DIJELA ELEKTROENERGETSKE CJELINE	DULJINA U GRGDU KUTINI – KM ²
1	DALEKOVOD 400 KV - POSTOJEĆI	16,67
2	DALEKOVOD 220 KV - POSTOJEĆI	21,21
3	DALEKOVOD 110 KV - POSTOJEĆI	53,27
4	DALEKOVOD 35(20) KV - POSTOJEĆI	-----

IZVOR:
HOPS d.o.o. Zagreb

II.4.2.6. Plin

Problematiku transporta i opskrbe Grada plinom možemo sagledati kroz dva vida:

- kroz tranzitni transport plina preko prostora Grada i
- kroz opskrbu Grada plinom gradskim sustavom.

- a) Tranzitni transport plina preko prostora Grda vrši se
- magistralnim plinovodom za međunarodni transport smještenim u zoni autoceste
 - magistralnim plinovodima smještenim također u zoni autoceste:
 - o magistralni plinovod Kutina - Slavonski Brod;
 - o plinovod Popovača – Lipovljani Ø61/2;
 - o plinovod Popovača – Lipovljani Ø 12 ¾;
 - o plinovod Zagreb – Janja Lipa Ø 66/8;
 - o plinovod uključivo i proizvodna stanica (PS) pored Poljane (Općina Garešnica) – Janja Lipa – Lipovljani.

Prostorom Grada još prolaze plinovodi od MRS Kutina 1:

- o plinovod Kutina – Garešnica Ø 65/8;
- o plinovod Kutina – Virovitica Ø 65/8.

U budućnosti se planira izgradnja magistralnog plinovoda (75 bara) duž cijelog poteza auto ceste (DIN 700 mm ili 28”) Zagreb-istok – Slavonski Brod.

- b) Opskrba grada vrši se putem magistralnih plinovoda i putem šest mjerno-redukcionih stanica:
- MRS Kutina
 - MRS Kutina 1
 - MRS Ilova
 - MRS Banova Jaruga
 - MRS Stupovača
 - MRS Repušnica (nije još u funkciji)

Preko MRS Kutina područje Grada Kutina je uglavnom pokriveno plinskom mrežom, izuzev nekoliko naselja u brdskom dijelu područja, za koje se planira osigurati plin u narednom 2-3 godišnjem razdoblju. Korištenje plina, kao goriva za upotrebu u kućanstvu i gospodarstvu pogoduje smanjenju zagađenja od ložišta.

TABLICA: PREGLED PLINOVODA U GRADU KUTINI

Planska kategorija	Vrsta plinovoda	Naziv (promjer/tlak)	Duljina u gradu Kutini – km ²
TRANSPORT PLINA PREKO TERITORIJA GRADA			
		MAGISTRALNI PLINOVOD ZAGREB ISTOK – KUTINA DN 600/75	6,156
		MAGISTRALNI PLINOVOD KUTINA – SLAVONSKI BROD DN 600/75	5,024
		MAGISTRALNI PLINOVOD VIROVITICA – KUTINA 500/50	13,521
		MAGISTRALNI PLINOVOD IVANIĆ – KUTINA DN 500/50	6,150

		MAGISTRALNI PLINOVOD IVANIC – KUTINA DN350/50	6,109
		MAGISTRALNI PLINOVOD KUTINA – DOBROVAC DN 200/50	4,977
		MAGISTRALNI PLINOVOD JANJA LIPA – LIPOVLJANI DN 150/50	7,211
		MAGISTRALNI PLINOVOD KUTINA – GAREŠNICA DN 150/50	12,880
		MAGISTRALNI PLINOVOD PILJENICE – ČVOR JANJA LIPA DN 150/50	6,848
		MAGISTRALNI PLINOVOD LIPOVLJANI – POPOVAČA DN 100/50	11,000
		ODVOJNI PLINOVOD ZA MRS KUTINA DN 150/50	0,138
		ODVOJNI PLINOVOD ZA MRS BANOVA JARUGA DN 50/50	0,070
		ODVOJNI PLINOVOD ZA MRS ILOVA DN 80/80	0,054
		SPOJNI PLINOVOD ZA MRS BANOVA JARUGA DN 60/50	0,063
		PLANIRANI MAGISTRALNI PLINOVOD KOZARICA – SLOBODNICA DN 800/75	
GRADSKA MREŽA OPSKRBE PLINOM *			
		GRADSKA PLINOVODNA DISTRIBUCIJSKA MREŽA	170,50
		GRADSKE MJERNO-REDUKCIJNE STANICE	3 STANICE

IZVOR:

- PLINACRO D.O.O., UPRAVNI ODJEL ZA KOMUNALNI SUSTAV I PROSTORNO UREĐENJE, KUTINA

-* MOSLAVINA PLIN d.o.o.

II.4.2.7. Nafta

U prostoru Grada postoje, odnosno planirana su pet proizvodnih rudnih polja:

- EPU Jamarica

- EPU Kozarica
- EPU Janja Lipa
- EPU Mramorno Brdo (sjeverno od repušnice, veći dio u općini popovača)
- EPU Vrbak.

Rudno polje u zoni naselja Goilo službeno je ugašeno, a površine vraćene poljoprivrednom i šumskom zemljištu.

Prostorom Grada položene su cijevi za cijevni transport nafte:

a) Od međunarodnog značaja:

- magistralni naftovod za međunarodni transport JANAF, Sisak – Slavonski Brod. Širina zaštitnog pojasa JANAF-a, u kojem je zabranjena svaka gradnja, iznosi 10 m lijevo i desno od osi cjevovoda. Zbog planirane gradnje usporednog cjevovoda (dodatni cjevovod naftovoda i magistralni plinovod), zaštitni koridor se povećava za 10 m, tako da je ukupni zaštitni koridor 20 m na sjever i 20 m na jug od postojeće cijevi naftovoda JANAF. (PPSMŽ temeljem podataka JANAF, str 182.).

b) Od državnog značaja:

- magistralni naftovod Stružec – Jamarica DN500/50
- magistralni naftovod Stružec – Lipovljani DN500/50.

Naftovodi prolaze područjem Grada koridorom duž trase autoceste s njene južne strane. Zona zaštite naftovoda iznosi 100 metara sa svake strane mjereno od osi naftovoda, a zona opasnosti, unutar koje je zabranjena izgradnja objekata, iznosi po 20 m sa svake strane.

TABLICA: PREGLED RUDNIH POLJA I NAFTOVODA U GRADU KUTINI

Planska kategorija	vrsta	km ²	U gradu Kutini, km ²
Naftno polje	Ukupno naftna polja	33,25	
	EPU JAMARICA		14,35 km ²
	EPU KOZARICA		8,39 km ²
	EPU JANJA LIPA		1,18 km ²
	EPU MRAMORNO BRDO (sjeverno od Repušnice, veći dio u Općini Popovača)		0,33 km ²
	EPU VRBAK		9,00 km ²
Cijevni transport od međunarodnog značaja			
	MAGISTRALNI NAFTOVOD ZA MEĐUNARODNI TRANSPORT JANAF SISAK – SLAVONSKI BROD		11,20 km ²
Cijevni transport od državnog značaja			
	MAGISTRALNI NAFTOVOD STRUŽEC – JAMARICA		11,018 km ²
	MAGISTRALNI NAFTOVOD STRUŽEC – LIPOVLJANI		11,011 km ²

IZVOR:

INA, SD ISTRAŽIVANJE I PROIZVODNJA NAFTE I PLINA - PPSMŽ - JANAF, ZAGREB

II.4.2.8. Vodoopskrba

Snabdijevanje vodom Grada Kutine osigurano je iz Ravnika preko vodospreme «Veliko Brdo», s područja općine Popovača, iz kojega se iz 10 bušotina dubine do 60 m crpkama voda crpi i cjevovodima potiskuje na uređaj za obradu u pitku vodu, kapaciteta 80 lit/sec. Iz ovog izvora pitkom vodom snabdijevaju se stanovnici i pretežitog dijela Općine Popovča, dijelom općine Velika Ludina i naselje Kutina s dijelom naselja Repušnica i Husain.

Od uređaja u Ravniku do naselja Kutina izgrađen je magistralni cjevovod Ø400 min u dužini 18 km. Cjevovod je u funkciji direktnog snabdijevanja usputnih potrošača, a višak vode se ulijeva u dva betonska rezervoara zapremnine 2 x 1.250 m³ na povišenom dijelu grada Kutine iz kojih se podmiruje dnevna potreba u "špicama" potrošnje.

Osim dijela naselja Repušnica i Husain, ostala manja naselja na području Grada Kutina nemaju riješen javni vodoopskrbni sustav, već se koriste bunari. To isto važi za dio grada Kutine na višim terenima.

Problematicu vodoopskrbe treba promatrati kroz regionalni vodoopskrbni sustav Moslavačke Posavine na prostoru sjeverno od rijeke Save, kojim se obuhvaća područje Gradova Kutina i Novska, te Općina Velika Ludina, Popovača, Lipovljani i Jasenovac. U tome smislu trebat će sustav vodocpilišta Ravnik i vodoopskrbu pitkom vodom Grada Kutine povezati u regionalni vodoopskrbni sustav s novim izvorištima vode, doradom preradbenih kapaciteta, te izgradnjom magistralnog cjevovoda i rezervoarskih prostora, a potom izgradnjom sustav vodoopskrbe svih naselja Grada.

U prvoj fazi razvitka vodoopskrbnog sustava, predlaže se izgradnja magistralnog cjevovoda:

- Novska – Lipovljani – Banova Jaruga – Kutina dužine 25 km.

U drugoj fazi razvitka vodoopskrbnog sustava predlaže se:

- izgradnja vodospremnika «Kutina 2» zapremnine 2x3000 m³;
- izgradnja magistralnog pravca prema Garešnici, tj. magistralnog cjevovoda Kutina – Rogoža, dužine oko 8 km;
- izgradnja magistralnog pravca prema Lipiku, Pakracu i Daruvaru, tj. magistralnog cjevovoda Banova Jaruga – Pakračka Poljana, dužine oko 5 km;
- izgradnja opskrbnih podsustava Grada Kutine (dužine oko 80 km).

Sustav opskrbnih cjevovoda i potrošnja pitke vode u Gradu Kutini prikazani su narednim tablicama:

TABLICA: SUSTAV JAVNE VODOOPSKRBNE MREŽE GRADA KUTINE

Broj	Naziv dijela vodoopskrbne cjeline	Duljina u gradu Kutini – km ⁷
1.	DULJINA JAVNE VODOOPSKRBNE MREŽE - POSTOJEĆA	1228,0
2.	DULJINA JAVNE VODOOPSKRBNE MREŽE - PLANIRANA	81,8

IZVOR: - SLUŽBE GRADA KUTINE
- LOKALNI DISTRIBUTER

TABLICA: POTROŠNJA PITKE VODE U GRADU KUTINI

POTROŠNJA PITKE VODE		UKUPNO M ³	B R O J STAN.*	L S T / DAN	NAPOMENA
	LJETO	3231920	22760	142	6., 7 i 8. M J E S E C (92 DANA)
	ZIMA	2708440	22760	119	1.-2. i 11.-12. MJESEC (120 DANA)
	G O D I Š N J I PROSJEK PO STANOVNIKU	2913280	22760	128	

IZVOR:

* DZS, POPIS 2011.

- SLUŽBE GRADA KUTINE

- LOKALNI DISTRIBUTER

II.4.2.9. Odvodnja

Naselje Kutina ima djelomično riješen sustav kanalizacije i obrade otpadnih voda (u funkciji je dio za mehaničko pročišćavanje otpadnih voda – aeracijski pijesci). Kanalizacijski sustav grada Kutine mješovitog je karaktera. Pretežit dio područja naselja Kutine ima izgrađenu sabirnu kanalizacijsku mrežu, sustav kolektora i uređaj za pročišćavanje na razini mehaničkog pročišćavanja. U užem centru naselja Kutine izgrađeno je približno 20 km kanalizacijske mreže mješovitog sustava i nekoliko rasteretnih građevina (kišnih preljeva), no nisu izgrađeni predviđeni retencijski bazeni za tretman i zadržavanje zagađenih oborinskih voda. Kanalizacijski sustav završava na lokaciji uređaja za pročišćavanje. Na izgrađeni kanalizacijski sustav priključeno je oko 50% individualnih zagađivača, 30% stanovništva, te sanitarne otpadne vode industrije. Uređaj za pročišćavanje otpadnih voda naselja Kutine (kapacitet uređaja 20000 ES) sastoji se od I: stupnja – mehaničkog dijela, te ga je potrebno upotpuniti II. stupnjem – biološkim dijelom u skladu sa suvremenim standardima zaštite okoliša. Recipijent je lateralni kanal Kutina - Ilova koji se ulijeva u Kutinicu i dalje u Ilovu. Najznačajniji je zagađivač u Kutini Prtrokemija d.d. čije se tehnološke vode obrađuju i pročišćavaju na lokaciji pogona (sektori TMG I. i TMG II.) i relativno pročišćene ispuštaju u kanal Ilova – Kutina.

Kanalizacijski polurazdjelni sustav djelomično je izgrađen u prigradskim naseljima Batina, Ilova i Repušnica gdje se i proširuje:

- Batina – Ilova sa dva ispusta u lokalne vodotoke;
- Banova Jaruga s jednim ispustom u lokalne vode.

Ostala naselja na području Grada Kutine nemaju izgrađeni kanalizacijski sustav, te se otpadne fekalne vode akumuliraju u betonskim komorama (septičke jame, ili tzv. crne jame) s preljevom u okolne cestovne kanale ili poljoprivredne površine. Problemi područja bez kanalizacije s gradnjom nepropusnih sabirnih jama naglo se povećavaju s povećanjem potrošnje vode, a situaciju čine još i gorom visoke razine podzemnih voda. Oboje nalaže poduzimanje

potrebnih aktivnosti izgradnje kanalizacijskog sustava u cilju smanjenja potencijalnih žarišta infekcije i osiguravanje epidemiološke situacije.

Iz postrojenja Petrokemije d.o.o. Kutina ispuštaju se u lateralni kanal onečišćene vode iz raznih procesa proizvodnje, nakon djelomičnog prethodnog pročišćavanja. Petrokemija d.o.o. prema Zakonu o vodama ishodila je dozvole, kojima su propisani uvjeti od strane Uprave za vode o načinu i kvaliteti voda, koje se ispuštaju u recipijent. Prema podacima praćenja kvalitete ispuštenih otpadnih voda, vidljivo je, da se srednje godišnje vrijednosti za fluoride, ulja i pH nalaze ispod najvećih dopuštenih vrijednosti.

TABLICA: KANALIZACIJSKA MREŽA U GRADU KUTINI

NAZIV KANALIZACIJSKE CJELINE	DULJINA KM
DULJINA KANALIZACIJSKE MREŽE - POSTOJEĆA	65
DULJINA KANALIZACIJSKE MREŽE - PLANIRANA	39,5

IZVOR:

- LOKALNI DISTRIBUTER
- SLUŽBE GRADA KUTINE

TABLICA: KANALIZACIJSKA MREŽA – UREĐAJI ZA PROČIŠĆAVANJE U GRADU KUTINI

NAZIV KANALIZACIJSKE CJELINE	B R O J UREĐAJA	KAPACITET -BROJ ES
UREĐAJ ZA PROČIŠĆAVANJE – POSTOJEĆI (1. STUPANJ)	1	28850
UREĐAJ ZA PROČIŠĆAVANJE – PLANIRANI (3. STUPANJ SRB)	1	20000

IZVOR:

- LOKALNI DISTRIBUTER
- SLUŽBE GRADA KUTINE

II.4.2.10. Odlaganje otpada

Do rješenja odlaganja otpada na regionalnoj – županijskoj razini planira se zadržati, uz propisnu sanaciju, uređenje i održavanje, postojeća lokacija odlagališta otpada u parku prirode Lonjsko polje smještena uz njegov rub prema Kutinskom selu. Grad u ovom trenutku nema alternativnu lokaciju pa se zato lokacija do regionalnog rješenja planira ipak zadržati.

IDPPSMŽ nisu predviđene građevine za privremeno skladištenje opasnog otpada. Sukladno Zakonu o održivom gospodarenju otpadom („Narodne novine“ broj 94/13) i Pravilniku o gospodarenju otpadom („Narodne novine“ broj 23/14 i 51/14) privremeno skladištenje pojedinih vrsta otpada prikupljenih od građana obavlja se na reciklažnom dvorištu, čije je planiranje i uspostava obaveza jedinice lokalne samouprave.

TABLICA: KOMUNALNI SADRŽAJI – ODLAGALIŠTE OTPADA U GRADU KUTINI

	NAZIV	ha
1	POSTOJEĆE ODLAGALIŠTE KOMUNALNOG OTPADA (PLANIRANO PRETHODNO ZA SANACIJU)	11,34

2	ODLAGALIŠTE NEOPASNOG TEHNOLOŠKOG OTPADA «FOSFOR GIPS»	172,99
3	GRAĐEVINA ZA PRIVREMENO SKLADIŠTENJE OPASNOG OTPADA – SABIRALIŠTE I POTOM ODVOŽENJE NA CENTRALNO ODLAGALIŠTE SUKLADNO PPŽ	0,0
4	RECIKLAŽNO DVORIŠTE	5,6
	SVEUKUPNO	189,33

IZVOR:

- PPUG KUTINE

II.5. Zaštita i korištenje dijelova prostora od posebnog značaja

II.5.1. Zaštita nepokretnih kulturnih dobara

TABLICA: PREGLED ZAŠTIĆENIH NEPOKRETNIH KULTURNIH DOBARA GRADA KUTINE

	Oznaka	Mjesto	Naziv	Vrsta kulturnog dobra
1	P-3921	B a n o v a Jaruga	Arheološko nalazište Banova Jaruga - Dijelovi	Nepokretno kulturno dobro - pojedinačno
2	P-3922	B a n o v a Jaruga	Arheološko nalazište Banova Jaruga - Konačine	Nepokretno kulturno dobro - pojedinačno
3	Z-1924	Gojlo	Crkva sv. Duha	Nepokretno kulturno dobro - pojedinačno
4	Z-1507	Gojlo	Inventar kapela sv. Duha	Pokretno kulturno dobro - zbirka
5	Z-2838	Ilova	Crkva prečistog Srca Marijina	Nepokretno kulturno dobro - pojedinačno
6	P-4279	Ilova	Tradicijska kuća u Ilovi kbr. 85	Nepokretno kulturno dobro - pojedinačno
7	P-3930	Kutina	Arheološko nalazište Kutina – Krč	Nepokretno kulturno dobro - pojedinačno
8	P-3923	Kutina	Arheološko nalazište Kutina – Sečevine – Okoli	Nepokretno kulturno dobro - pojedinačno
9	Z-3278	Kutina	Arheološko nalazište Kutinska Lipa	Nepokretno kulturno dobro - pojedinačno
10	Z-1925	Kutina	Crkva sv. Marije Snježne	Nepokretno kulturno dobro - pojedinačno
11	Z-1503	Kutina	Inventar crkve sv. Marije Snježne	Pokretno kulturno dobro - zbirka
12	Z-2758	Kutina	Dvorac Erdödy, Trg kralja Tomislava 13	Nepokretno kulturno dobro - pojedinačno
13	Z-4465	Kutina	Gradište Plovingrad	Nepokretno kulturno dobro - pojedinačno
14	Z-4405	Kutina	K o m p l e k s tradicijskih kuća, Crkvena ulica	Nepokretno kulturno dobro - pojedinačno
15	Z-2121	Kutina	Palača kotarske oblasti, Ulica Stjepana Radića 3	Nepokretno kulturno dobro - pojedinačno

16	Z-5413	Kutina	Muzej Moslavine Kutina, muzejska grada	Pokretno kulturno dobro – muzejska grada
17	Z-1387	Kutina	Orgulje u crkvi sv. Marije Snježne	Pokretno kulturno dobro - pojedinačno
18	P-3928	Međurić	Arheološko nalazište Međurić - Podbrdalje	Nepokretno kulturno dobro - pojedinačno
19	P-3926	Međurić	Arheološko nalazište Međurić – Ribnjačke Njive	Nepokretno kulturno dobro - pojedinačno
20	P-3929	Međurić	Arheološko nalazište Međurić – Ribnjački Lug	Nepokretno kulturno dobro - pojedinačno
21	Z-3590	Mikleuška	Arheološko nalazište Gradina Marić	Nepokretno kulturno dobro - pojedinačno
22	P-4175	Mikleuška	Ostaci pavlinskog samostana Blažene Djevice Marije	Nepokretno kulturno dobro - pojedinačno
23	Z-2256	Stupovača	Crkva sv. Dimitrija Velikomučenika	Nepokretno kulturno dobro - pojedinačno

IZVOR:

- www.min-kulture.hr,

II.5.2. Zaštićene prirodne vrijednosti

II.5.2.1. Prirodne vrijednosti zaštićene temeljem Zakona o zaštiti prirode

Temeljem Zakona o zaštiti prirode (NN 70/05, 139/08, 57/11) na području Grada zakonom su zaštićeni dijelovi prirode koji su prikazani u narednoj tablici:

TABLICA: ZAŠTIĆENE PRIRODNE VRIJEDNOSTI GRADA KUTINE

Kategorija	Opis	Naziv	Broj	Površina u gradu Kutini (ha)	Godina proglašenja
PARK PRIRODE		„Lonjsko polje“	1	3446,90	1990.
REGIONALNI PARK		„Moslavačka gora“	1	3791,74	2011.
UKUPNO OBA PODRUČJA				7238,64	

* Planirano za zaštitu

IZVOR:

- DRŽAVNI ZAVOD ZA ZAŠTITU PRIRODE, www.dzpp.hr,

Park prirode „Lonjsko polje“, kulturni krajobraz međunarodnog značaja, dijelom u obuhvatu Grada Kutine. Za područje parka prirode primjenjivat će se, kao prostorni plan višeg reda, Prostorni plan područja posebnih obilježja „Lonjsko polje“.

Regionalni park „Moslavačka gora“, dijelom u obuhvatu Grada Kutine. Za područje regionalnog parka primjenjivat će se, kao prostorni plan višeg reda, Prostorni plan područja posebnih obilježja „Moslavačka gora“.

TABLICA: EVIDENTIRANA ZA ZAŠTITU PRIRODNE VRIJEDNOSTI GRADA KUTINE

KATEGORIJA	OPIS	NAZIV	BROJ	POVRŠINA U GRADU KUTINI
PARK-ŠUMA		Šanac-Ciglenica*	1	117,00 HA
SPOMENIK PARK. ARH.	Park	Park na Trgu kralja Tomislava u naselju Kutina*	1	NIJE ODREĐENO

* Planirano za zaštitu IDSMŽ (2010.)

IZVOR:

- MINISTARSTVO ZAŠTITE OKOLIŠA I PRIRODE, www.dzpp.hr,

- IDPPSMŽ (2010.)

Park šuma Šanac-Ciglenica i Spomenik parkovne arhitekture - Park na trgu kralja Tomislava nisu zaštićeni prema Zakonu o zaštiti prirode, te se o njihovim površinama može govoriti samo kao o potencijalnim za buduću zaštitu. Prema ID PPSMŽ („Službeni glasnik Sisačko-moslavačke županije“ broj 12/10).

II.5.2.2. Područja ekološke mreže Republike Hrvatske u Gradu Kutini (NEM 2000)

Važna područja za divlje svojte i stanišne tipove Grada Kutine prikazana su u narednoj tablici. Područja ekološke mreže R.H., definirana su Uredbom o proglašenju ekološke mreže (NN 109/07). U tablici su dane šifre smjernica za mjere zaštite područja:

TABLICA: NATURA 2000 U GRADU KUTINI

ŠIFRA POD.	NAZIV	P/HA UKUPNO	P/HA U GRADU KUTINI*	OČUVANJE	SMJERNICE
HR1000004	DONJA POSAVINA	121177,60	907,02	SPA	-----
HR1000010	POILOVLJE S RIB.	13514,50	44,78	SPA	-----
HR2000416	LONJSKO POLJE	51151,40	307,65	pSCI	2, 4, 7, 10, 11, 15, 19, 30, 100, 107, 109, 110, 112, 4000, park.pr.
HR2001216	ILOVA	805,06	14,29	pSCI	-----
SPA – područja važna za očuvanje ptica pSCI – područje od europske važnosti na nacionalnoj evaluacijskoj listi područja N2000					

IZVOR:

- DRŽAVNI ZAVOD ZA ZAŠTITU PRIRODE, www.dzpp.hr,

- http://www.zastita-prirode-smz.hr

- IDPPSMŽ.

*očitano sa DWG PPUG KUTINE

II.5.2.3. Područja potencijalnih prirodnih i drugih nesreća

U proteklom razdoblju Grad je donio sljedeće akte iz područja zaštite i spašavanja

- Procjena ugroženosti stanovništva, materijalnih i kulturnih dobara i okoliša od katastrofa i velikih nesreća za područje Grada Kutine - dana suglasnost

Državne uprave za zaštitu i spašavanje, Zagreb, 27. rujna 2011., kl.: 022-05/10-01/22, ur. br.: 543-05/1-11-11;

- Procjena ugroženosti od požara za Grad Kutinu;
- Plan zaštite i spašavanja Grada Kutine, Gradsko vijeće Grada Kutine, kl.: 021-01/11-01/2, ur.br.: 2176/03-02-11-23/5b od 20. prosinca 2011. Godine;
- Odluka o osnivanju Postrojbi civilne zaštite Grada Kutine - Gradsko vijeće Grada Kutine, 021-01/12-01/02, ur.br.: 2176/03-02/1-12-24/13 od 28. veljače 2012. Godine.

Procjene se temelje na raščlambi potencijalnih opasnosti i posljedica po stanovništvo, materijalna i kulturna dobra te okoliš, a obuhvaćaju zaštitu od različitih potencijalnih opasnosti, a posebno se to odnosi na:

POŽAR

Opasnost od požara realno je najveća. Zato je pri projektiranju građevina obvezno primjenjivati slijedeće:

- vatrogasne prilaze građevinama planirati u skladu sa propisima;
- u svrhu sprječavanja širenja požara na susjedne građevine, građevina mora biti udaljena od susjednih građevina;
- prilikom gradnje, ili rekonstrukcije vodoopskrbnog mreže, ukoliko ne postoje, predvidjeti vanjsku hidrantsku mrežu sukladno posebnom propisu;
- za građevine koje se planiraju uz posebne mjere zaštite od požara, uz obvezu ishođenja posebnih uvjeta, propisuje se i obvezno ishođenje suglasnosti od nadležne policijske uprave o pravilnom planiranju protupožarne zaštite;
- ako za građevinu nije potrebno izdati lokacijsku dozvolu, za glavni projekt potrebno je ishoditi suglasnost nadležne policijske uprave na mjere zaštite od požara;
- za građevine, za koje se ne zahtijevaju posebne mjere zaštite od požara i građevine iz Pravilnika o građevinama za koje nije potrebno ishoditi posebne uvjete građenja glede zaštite od požara, nije potrebno ishoditi suglasnost od nadležne policijske uprave glede zaštite od požara;

POTRES

Grad Kutina nalazi se u VII stupnju maksimalnog intenziteta potresa MCS ljestvice. Zaštita od štetnih djelovanja potresa usmjerena je prije svega prema preventivnim segmentima. Ostvaruje se kroz:

- seizmološka istraživanja;
- prostorno i urbanističko planiranje (izracom prostornih planova užih područja);
- projektiranje i provođenje;
- U slučaju potresa potrebno je pristupiti sljedećim postupcima i radnjama:
- raščišćavanje ruševina i spašavanje zatrpanih osoba;
- uspostavljanje funkcije objekata kritične infrastrukture;
- gašenje požara (DVD);

- pružanje prve medicinske pomoći i medicinsko zbrinjavanje;
- pružanje veterinarske pomoći;
- zbrinjavanje i evakuaciju;
- humanu asanaciju i identifikaciju poginulih;
- higijensko-epidemiološku zaštitu;
- osiguranje hrane i pića;

OSTALIH PRIRODNIH UZROKA

Uslijed posljedica ekstremnih vremenskih uvjeta (olujno nevrijeme s tučom, hidrološka suša i poplava) može doći do prirodnih nesreća. Za zaštitu od posljedica ekstremnih vremenskih uvjeta treba provesti:

- obavještanje u slučaju nadolazeće opasnosti;
- organizaciju asanacije terena;
- organizaciju i mogućnosti pružanja prve medicinske pomoći i medicinskog zbrinjavanja;
- organizaciju veterinarske pomoći;
- organizaciju zbrinjavanja.

Posebno:

- Suša. Planira se etapno proširenje vodoopskrbnog sustava. Uz proširenje vodoopskrbnog sustava treba predvidjeti lokacije za izgradnju cisterni za akumulaciju vode. Najuspješnija metoda za borbu protiv suše je sustav navodnjavanja.
- Nevremena i vjetar. Pri projektiranju i gradnji objekata treba voditi računa o mogućem učinku najjačih zabilježenih vjetrova na području Grada i graditi u skladu s propisima. Kod planiranja i gradnje prometnica valja voditi računa o bočnom vjetru i pojavi ekstremnih zračnih turbulencija.
- Tuča. Organizirati službu za zaštitu od tuče.
- Poplave. Na teritoriju Grada Kutine postoji opasnost poplave. Vodotoci mogu prouzročiti poplave u nizinskom dijelu područja izvan naselja.

TEHNIČKO-TEHNOLOŠKE KATASTROFE I VELIKE NESREĆE:

Pravne osobe koji posjeduju i upravljaju postrojenjima ili pogonima u kojima su prisutne opasne tvari po vrstama i količinama iz Seveso II Direktive imaju obvezu izvještavanja o činjenici proizvodnje, skladištenja, prerade, rukovanja, prijevoza, skupljanja opasnih tvari. Na prostoru Grada nije određeno parkirališno mjesto za vozila koja prijevoze opasne tvari.

U Gradu postoje gospodarski objekti koji imaju značajnije proizvodne procese (Petrokemija d.d.) te koji proizvode, koriste i skladište opasne proizvode, a isti bi mogli izazvati tehničko-tehnološku katastrofu onečišćene i slično.

Skladišta, pretakališta i postrojenja za zapaljive tekućine i plinove, te skladišta eksploziva u slučaju potrebe moraju se graditi na mjestima koja osiguravaju sigurnost sukladnu pozitivnim zakonskim odredbama, pravilnicima i normama.

Kroz područje Grada nije dozvoljeno prometovanje vozila koja prevoze opasne radne tvari do krajnjih korisnika osim državnom cestom i autoputom.

EPIDEMIJE I SANITARNE OPASNOSTI:

U cilju zaštite od epidemija i drugih sanitarnih opasnosti na području Grada provodit će se sljedeće mjere:

- DDD mjere zaštite stanovništva, objekata i prostora;
- kurativne mjere u slučaju epidemija, epizootija i biljnih bolesti;
- karantena za pojedino područje, ograničenje i zabrana kretanja i prometa životinja, zabrana ispaše, zabrana klanja;
- dodatno angažiranje snaga za provođenje mjera higijensko-epidemiološke zaštite od Županije;
- angažiranje Tima specijalističke namjene za RKBN zaštitu od Županije.

RATNE OPASNOSTI

Ratne opasnosti i djelovanja terorizma. Ova djelovanja obrađena su kroz skloništa i kroz pravila za zaštitu od požara, skladištenja, rukovanja, prijevoza opasnih tvari

Nuklearne i radiološke opasnosti. Nositelj postupanja zaštite od nuklearnih i radioloških nesreća je Državni zavod za nuklearnu sigurnost (na temelju Zakona o nuklearnoj sigurnosti), koji osigurava stručnu pomoć za provođenje Državnog plana i programa postupanja u slučaju nenuklearnih nesreća. Nositelj izrade i provođenja Državnog plana i programa mjera zaštite od ionizirajućeg zračenja je Državni zavod za zaštitu od ionizirajućeg zračenja.

II.6. Obvezni prostorni pokazatelji

TABLICA; OBVEZNI PROSTORNI POKAZATELJI (nalazi se na kraju ovoga Izvješća)

III. | ANALIZA PROVEDBE PROSTORNIH PLANOVA I DRUGIH DOKUMENATA**III.1. Izrada prostornih planova****III.1.1. Prostorni plan uređenja Grada Kutine**

Za područje Grada Kutine kao jedinice lokalne samouprave na snazi je prostorni plan uređenja Grada Kutine.

TABLICA: DONOŠENJE PROSTORNOG PLANA UREĐENJA GRADA KUTINE

R. BR.	DOKUMENT PROSTORNOG UREĐENJA	SLUŽBENE NOVINE G.K.
1.	PROSTORNI PLAN UREĐENJA GRADA KUTINE	9/05
2.	I. IZMJENE I DOPUNE PPUGK	2/07
3.	II. IZMJENE I DOPUNE PPUGK	8/09
4.	III. IZMJENE I DOPUNE PPUGK	2/13

IZVOR:
- SLUŽBE GRADA KUTINE

III.1.2. Prostorni planovi užeg područja lokalne razine

Na području Grada Kutine kao jedinice lokalne samouprave na snazi su prostorni planovi kao provedbeni planovi urbanistički planovi uređenja i detaljni planovi uređenja koji su prikazani u narednoj tablici:

TABLICA: URBANISTIČKI PLANOV I UREĐENJA I DETALJNI PLANOV I UREĐENJA NA SNAZI U GRADU KUTINI

R. BR.	DOKUMENT PROSTORNOG UREĐENJA	SLUŽBENE NOVINE G.K.
1.	GENERALNI URBANISTIČKI PLAN GRADA KUTINE	3/02
2.	I. IZMJENE I DOPUNE GUP-A	2/03
3.	II. IZMJENE I DOPUNE GUP-A	7/04
4.	III. IZMJENE I DOPUNE GUP-A	7/06
5.	IV. IZMJENE I DOPUNE GUP-A	8/09
6.	ISPRAVAK GREŠKE U IV. IZMJENAMA I DOPUNAMA GUP-A	1/10
7.	V. IZMJENE I DOPUNE GUP-A	2/13
8.	DPU TRGOVAČKI CENTAR KUTINA - ZAPAD	9/03
9.	I. IZMJENE I DOPUNE DPU TRGOVAČKI CENTAR KUTINA - ZAPAD	4/09
10.	DPU SREDIŠTA GRADA KUTINE	9/05
11.	I. IZMJENE I DOPUNE DPU SREDIŠTA GRADA KUTINE	2/07
12.	II. IZMJENE I DOPUNE DPU SREDIŠTA GRADA KUTINE	8/09
	III. IZMJENE I DOPUNE DPU SREDIŠTA GRADA KUTINE	7/14
13.	DPU GRADSKOG GROBLJA U KUTINI	6/03
14.	I. IZMJENE I DOPUNE DPU GRADSKOG GROBLJA U KUTINI	7/06
15.	DPU GROBLJA U REPUŠNICI	2A/05
16.	DPU 17	4/07
17.	DPU 11	8/11
18.	DPU 12	8/11

IZVOR:
- SLUŽBE GRADA KUTINE

III.2. Provedba prostornih planova**III.2.1. Pojedinačni akti prostornog uređenja**

Provedba Prostornog plana uređenja Grada Kutine realizira se kroz neposrednu provedbu plana i kroz donošenje propisanih prostornih planova (UPU-a), odnosno, provođenjem zahvata u prostoru u skladu s dokumentima prostornog uređenja, posebnim propisima i lokacijskom dozvolom, odnosno rješenjem o uvjetima građenja.

Propisani urbanistički planovi uređenja izrađuju se i donose u skladu s razvojnim prioritetima Grada Kutine te su prvenstveno izrađeni oni, ili će se prvenstveno izrađivati oni, koji su za razvojne potrebe Grada Kutine najpotrebniji.

Podaci o broju izdanih pojedinačnih akata prostornog uređenja u razdoblju protekle 4 godine dostavljeni od strane Upravnog odjela za graditeljstvo i zaštitu okoliša, Kutina dani su u narednoj tablici:

TABLICA: BROJ IZDANIH POJEDINAČNIH AKATA PROSTORNOG UREĐENJA 2011.-2014. U GRADU KUTINI, STANJE 30.11.2014.*

NAZIV AKTA	B R O J IZDANIH AKATA
LOKACIJSKA DOZVOLA	93
UPORABA GRAĐEVINE	-
POTVRDA ELABORATA SAMOSTALNIH UPORABNIH CJELINA	37
USKLAĐENOST PARCELACIJSKOG ELABORATA	95
UVJERENJE O VREMENU GRAĐENJA	159
OPĆE	243
POTVRDA O PREDAJI ZAVRŠNOG IZVJEŠĆA GLAVNOG INŽINJERA	21
URBANISTIČKA IDENTIFIKACIJA / LOKACIJSKA INFORMACIJA	7
RJEŠENJE O UVJETIMA GRAĐENJA	76
RJEŠENJE ZA GRAĐENJE	0
POTVRDA GLAVNOG PROJEKTA	99
RJEŠENJE O IZVEDENOM STANJU	2104
GRAĐEVINSKA DOZVOLA	14
POTVRDA IZVEDENOG STANJA	7
UPORABNA DOZVOLA	207
UVJERENJE ZA UPORABU	27
DOZVOLA ZA UKLANJANJE GRAĐEVINE	0
RJEŠENJE O UTVRĐIVANJU GRAĐEVNE ČESTICE	31
RJEŠENJE O PROMJENI NAMJENE	3

IZVOR:
UPRAVNI ODJEL ZA PROSTORNO UREĐENJE, GRADNJU I ZAŠTITU OKOLIŠA, KUTINA
* EDUARD GELEŠIĆ

III.2.2. Inspekcijski nadzor

Prema podacima Ministarstva graditeljstva i prostornoga uređenja, u protekle 4 godine donijeto je 75 rješenja građevinske inspekcije zbog protupravne gradnje, dok urbanistička inspekcija nije donosila rješenja propisana člankom 292. Zakona o prostornom uređenju i gradnji.

III.3. Provedba drugih dokumenata koji utječu na prostor

Osim izrade prostornih planova na području Grada Kutine (dokumenata prostornog uređenja), u proteklom četverogodišnjem razdoblju izgrađeni su sljedeći objekti i uređaji komunalne infrastrukture:

2010. GODINA

Ceste i nogostupi				
1.	Presvlačenje ulice Kneza Višeslava u Kutini	20 m	-	45.000,00 kn
2.	Presvlačenje ul. Svetog Martina u Kutini	300 m	-	73.000,00 kn
3.	Presvlačenje dijela ul.L.Ružičke u Kutini	60 m	-	30.000,00 kn
4.	Rekonstrukcija raskršća Tonkovićeve i S.Radića		-	71.000,00 kn
5.	Presvlačenje dijela Vinogradske ul. U Stupovači	450 m	-	143.000,00 kn

6.	Presvlačenje Zagorske ul. u Repušnici	800 m	-	157.000,00 kn
7.	Presvlačenje dijela ul.Tavani u MO Zbjegovača	400 m	-	100.000,00 kn
UKUPNO 2010. GODINA				619.000,00 kn

2011. GODINA

Ceste i nogostupi				
1.	Izgradnja pristupne ceste PZK I	85 m	-	365.000,00 kn
UKUPNO 2011. GODINA				365.000,00 kn

2012. GODINA

Ceste i nogostupi				
1.	Presvlačenje dijela ul. Stjepana Radića u Kutini	300 m	-	169.000,00 kn
2.	Presvlačenje dijela ul. Mije Stuparića u Kutini	850 m	-	376.000,00 kn
3.	Presvlačenje dijela Slavonske ulice u Kutini	250 m	-	160.000,00 kn
4.	Presvlačenje dijela Vinogradske ulice u Kutini	400 m	-	185.000,00 kn
5.	Presvlačenje dijela ul. Staro brdo-MO Husain	400 m	-	257.000,00 kn
6.	Presvlačenje dijela Brdovite ulice u Kutini	600 m	-	292.000,00 kn
7.	Presvlačenje dijela Vinkovačke ul. u Kutini	300 m	-	174.000,00 kn
8.	Presvlačenje dijela spojne ceste Mikleuška-Selište	700 m	-	252.000,00 kn
9.	Presvlačenje dijela ner. ceste MO Kr.Kutinica	450 m	-	186.000,00 kn
10.	Presvlačenje ul. Podkućnice – MO Repušnica	230 m	-	96.000,00 kn
11.	Presvlačenje dijela ul.Polja – MO Stupovača	700 m	-	266.000,00 kn
12.	Presvlačenje dijela ul.Risovac –MO Šartovac	300 m	-	162.000,00 kn
UKUPNO 2012. GODINA				2.575.000,00 kn

2013. GODINA

Ceste i nogostupi				
1.	Presvlačenje odvojka ul. K.Ciglenica u Kutini	120 m	-	37.000,00 kn
2.	Presvlačenje ul. Mali brijeg u Kutini	650 m	-	200.000,00 kn
3.	Presvlačenje Popovačke ulice u Kutini	150 m	-	46.000,00 kn
4.	Presvlačenje dijela Brdovite ulice u Kutini	500 m	-	267.000,00 kn
5.	Presvlačenje ul. Golilac u MO Gojlo	600 m	-	225.000,00 kn
6.	Presvlačenje ul. Sipovi u MO Stupovača	350 m	-	149.000,00 kn
7.	Presvlačenje ul. Mije Drvarića u Kutini	200 m	-	70.000,00 kn
8.	Presvlačenje dijela odvojka u Romskom naselju	100 m	-	41.000,00 kn
9.	Presvlačenje ul. Varians u Kutini	350 m	-	161.000,00 kn
10.	Presvlačenje dijela bic. staze i nogostupa u ul. K.P.Krešimira IV u Kutini	8 0 0 m ²	-	90.000,00 kn
11.	Presvlačenje dijela Vinogradske ul. u Stupovači	200 m	-	73.000,00 kn
UKUPNO 2013. GODINA				1.359.000,00 kn

Rasvjeta			
2010. GODINA		jed. cij.	kol. ukupno
Rasvjeta			
1.	GAMALUX LVC 06 THV 150W	1.500,00	5 9.000,00
2.	GAMALUX 06E 150W	1.900,00	10 23.000,00
3.	SVJ. 5CX632E-ISSO408 250 W	2.680,00	1 3.000,00
		1.300,00	1 1.600,00
4.	REFLEKTOR LVR 250W	1.900,00	3 6.900,00
UKUPNO 2010. GODINA			43.500,00

Rasvjeta			
2011. GODINA		jed. cij.	kol. ukupno
Rasvjeta			
1.	GAMALUX LVC 06E 150W	1.900,00	5 11.700,00
2.	SVJ. 632E-1SSO408 5CX	1.300,00	3 4.800,00
3.	CX 100 5CX6232 250W	1.800,00	1 2.200,00
4.	LANTERNA 5 524-2-ICS 28 100W	2.800,00	3 10.000,00
UKUPNO 2011. GODINA			28.700,00

Rasvjeta			
2012. GODINA		jed. cij.	kol. ukupno
Rasvjeta			
1.	GE EUROSTREET ET 25 70W	1.200,00	21 31.500,00
2.	LANTERNA 100W	2.800,00	1 3.500,00
3.	LUNA 70W	960,00	8 9.600,00
4.	GE LUNALYS 250W	1.400,00	19 33.000,00
UKUPNO 2012. GODINA			77.600,00

Rasvjeta			
2013. GODINA		jed. cij.	kol. ukupno
Rasvjeta			
1.	GE EUROSTREET ET 25	1.200,00	41 61.500,00
2.	GE LUNALYS HPS 150 W	900,00	33 37.000,00
3.	GE LUNALYS HPS 250 W	1.400,00	12 21.000,00
UKUPNO 2013. GODINA			119.500,00

III.4. Provedba zaključaka, smjernica, prijedloga za unapređenje, preporuka, aktivnosti, odnosno mjera iz prethodnog izvješća o stanju u prostoru Grada Kutine

Obzirom da Izvješće o stanju u prostoru za proteklo razdoblje nije izrađeno, ne postoje zaključci, smjernice i preporuke prethodnog Izvješća, da bi se ovo Izvješće moglo uspoređivati.

IV. | PREPORUKE ZA UNAPREĐENJE ODRŽIVOG RAZVOJA U PROSTORU S PRIJEDLOGOM PRIORITETNIH AKTIVNOSTI

IV.1. Potrebe, mogućnosti i ograničenja daljnjeg održivog razvoja u prostoru Grada Kutine obzirom na okolnosti, sektorska opterećenja i izazove

Donošenjem PPUG Kutine stvorili su se osnovni prostorni uvjeti za razvoj Grada:

- formirana su građevinska područja naselja i izdvojena građevinska područja naselja za razvoj unutar kojih je omogućena izgradnja gospodarskih, javnih, društvenih, stambenih i drugih sadržaja;
- stvorili su se uvjeti za uređenje prostora za: ugostiteljsko-turističke, gospodarske, športsko-rekreativne i ostale namjene izvan građevinskih područja naselja;
- odredbama za provođenje PPUG Kutine utvrđeni su uvjeti, način gradnje i korištenja prostora kao i mjere zaštite poljoprivrednog tla, šuma, prirode, kulturnih dobara i sl.

U razdoblju od donošenja PPUG Kutine došlo je do izmjene velikog broja zakona i propisa koji su, među ostalim, nastali i zbog usklađivanja s europskom zakonskom regulativom i europskim standardima, pri čemu naročito treba istaknuti bivši Zakon o prostornom uređenju i gradnji („Narodne novine“ broj 76/07, 38/09, 55/11, 90/11, 50/12, 55/12, 80/13), koji definira način i uvjete izrade prostornih planova i temeljem kojega je izrađen PPUG Kutine.

Početkom 2014. stupio je na snagu novi Zakon o prostornom uređenju („Narodne novine“ broj: 153/13), a očekuje se donošenje dodatne regulative iz područja prostornog planiranja. 2010. na snagu su stupile i Izmjene i dopune Prostornog plana Sisačko-moslavačke županije, čime je PPUG Kutine u određenim elementima došao u nesklad s dokumentom prostornog uređenja šireg područja. Zbog svega navedenog moguće su poteškoće u provođenju PPUG Kutine što će se uskladiti narednim izmjenama i dopunama, a u svrhu usklađivanja sa novom zakonskom regulativom i PPSMŽ, a sve zbog daljnjeg gospodarskog i prostornog razvoja sukladno potrebama Grada.

Potrebe, mogućnosti i ograničenja daljnjeg održivog razvoja temelje se na gospodarskom rastu Grada kao bitnom uvjetu gradskog društveno-ekonomskog razvoja prostorno određenog PPUG Kutine nužno usklađenim s održivim razvojem, zaštitom i očuvanjem prostora.

IV.2. Ocjena potrebe izrade novih i/ili izmjene i dopune postojećih prostornih planova Grada Kutine

IV.2.1. Izmjene i dopune PPUG Kutine

Dakle, u narednom razdoblju potrebno je izraditi izmjene i dopune PPUG Kutine. Ciljevi i programska polazišta, koji se utvrđuju kao planirane ograničene („točkaste“) izmjene i dopune PPUG Kutine, određene su

Odlukom o izradi IV. (ciljanih) izmjena i dopuna Prostornog plana uređenja Grada Kutine. Ciljane izmjene i dopune su:

- zahtjev HŽ Infrastruktura da se korigira trasa između kolodvora Kutina i Lipovljani na novoj trasi željezničke pruge M103 Dugo Selo – Novska,
- potrebe za djelomičnom revizijom rješenja prostornog plana, a temeljem zahtjeva dostavljenih Upravnom odjelu za komunalni sustav i prostorno uređenje Grada Kutine sukladno članku 85. ZPU-a;
- izmjene i dopune temeljem zahtjeva javnopravnih tijela određenih posebnim propisima vezano za planirane, ciljane izmjene i dopune Plana;

Procedura izrade kao i obveze pojedinih sudionika u izradi izmjena i dopuna PPUG Kutina detaljno su utvrđene ZPU-om.

IV.2.2. Izmjene i dopune, odnosno stavljanje izvan snage ostalih važećih prostornih planova

Procedura izrade izmjena i dopuna postojećih (važećih) dokumenata prostornog uređenja, kao i procedura stavljanja izvan snage važećih, detaljno je utvrđena ZPU-om.

Planiraju se izmjene i dopune prostornih planova: DPU „11“ i DPU „12“.

TABLICA: PLANIRANE IZMJENE I DOPUNE VAŽEĆIH PROSTORNIH PLANOVA*

Broj	NAZIV PROSTORNOG PLANA	Broj	NAZIV PROSTORNOG PLANA
1	DPU „11“	12	DPU „12“

*Prema ZPU: DPU se tretira kao UPU (članak 100. Stavak (3))

IV.2.3. Izrada novih prostornih planova

IV.2.3.1. Prostorni planovi užeg područja lokalne razine planirani temeljem PPUG Kutine

Obaveza izrade novih prostornih planova uređenja užih područja propisana je Odlukom o donošenju Prostornog plana uređenja Grada Kutine ("Službene novine Grada Kutine, broj 2/13). Planira se izrada:

TABLICA: PLANIRANJA IZRADA URBANISTIČKIH PLANOVA UREĐENJA

Broj	NAZIV PROSTORNOG PLANA	Broj	NAZIV PROSTORNOG PLANA
1	UPU „REPUŠNICA 1“	12	UPU „KUTINSKA SLATINA“
2	UPU „REPUŠNICA 2“	13	UPU „STUPOVAČA“
3	UPU „REPUŠNICA 3“	14	UPU „KUTINA 1“
4	UPU „REPUŠNICA 4“	15	UPU „KUTINA 2“
5	UPU „HUSAIN 1“	16	UPU „KUTINA 3“
6	UPU „HUSAIN 2“	17	UPU „KUTINA 4“
7	UPU „ILOVA 1“	18	UPU „KUTINA 5“
8	UPU „BANOVA JARUGA 1“	19	UPU „KUTINA 6“
9	UPU „BANOVA JARUGA 2“	20	UPU „KUTINA 7“

10	UPU „BANOVA JARUGA 4“	21	UPU „KUTINA 8“
11	UPU „MEĐURIĆ“	22	UPU „HUSAIN 3“

IZVOR:

-PPUG KUTINE (III. IDPPUGK, 2013.)

IV.2.3.2. Ostali prostorni planovi užeg područja lokalne razine

ZPU-om je omogućeno da se odlukom o izradi urbanističkog plana uređenja može odrediti uži ili širi obuhvat tog dokumenta od obuhvata određenog prostornim planom lokalne razine šireg područja te se može odrediti obuhvat urbanističkog plana uređenja i za područje za koje obuhvat nije određen prostornim planom lokalne razine šireg područja.

Slijedom navedenog, Gradsko Vijeće Grada Kutine može, ukoliko se to ocijeni potrebnim, donijeti odluku o izradi urbanističkog plana uređenja i za preostala područja koja nisu utvrđena PPUG Kutine.

Procedura izrade urbanističkih planova uređenja kao i obveze pojedinih sudionika detaljno su utvrđene ZPU-om.

U skladu sa člankom 167. ZPU-a troškove ili dio troškova potrebnih za izradu urbanističkog plana uređenja te za uređenje građevinskog zemljišta može snositi vlasnik zemljišta kojem to uređenje koristi ili druga zainteresirana osoba koja sa Gradom Kutinom sklopi ugovor o financiranju uređenja građevinskog zemljišta.

IV.3. Preporuke mjera i aktivnosti za unapređenje prostornog razvoja

Iz analize stanja u prostoru mogu se donijeti određeni zaključci o potrebnim aktivnostima Grada Kutine, koje nisu usko vezane samo za prostorno planiranje, ali koje se neposredno odnose na daljnji razvoj Grada. Za područje Grada izrađena je samo osnovna planerska dokumentacija (PPUO), ili pak ona koja je bila neposredno potrebna radi razvojnih potreba Grada (UPU-i).

U narednom bi razdoblju trebalo više pažnje posvetiti izradi prostornih planova užih područja. To se prvenstveno odnosi na potrebu izrade UPU-a poslovnih zona. Kako se najveći građevinski i komunalni zahvati očekuju upravo u tim naseljima, bilo bi nužno kroz izradu urbanističkih planova odrediti čvrste kriterije za njihov razvoj, uz istovremenu maksimalnu zaštitu postojeće građevinske strukture.

Za daljnji razvoj potrebno je provoditi sve aktivnosti za poboljšanje demografske slike prostora i povećanje udjela aktivne populacije, s obzirom na pad broja stanovnika Grada u zadnjem popisnom razdoblju. Potrebno je omogućiti mladom i radno aktivnom stanovništvu visoku kvalitetu života, ne samo sadržajima i standardom života, već i programima stanogradnje i mjerama za poboljšanje prometne i komunalne infrastrukture. U navedene aktivnosti potrebno je uključiti i aktivnosti koje se bave razvojem ljudskih potencijala, unapređenjem svih oblika obrazovanja, zdravstvene zaštite i socijalne sigurnosti.

Za unapređenje održivog razvoja u prostoru Grada potrebno je sustavno provoditi mjere zaštite okoliša,

prirode i kulturne baštine, korištenje obnovljivih izvora energije i energetske učinkovitosti, unapređenja prometne i komunalne infrastrukture i prometne pristupačnosti.

Razvoj gospodarstva treba stimulirati kroz povećanje konkurentnosti, razvoj malog i srednjeg poduzetništva, razvoj ruralnog područja, poljoprivrede i pratećih gospodarskih grana. Daljnje mjere za unaprjeđenje gospodarstva su one koje se odnose na ukupni razvoj poduzetničke infrastrukture, promociju Grada, privlačenje domaćih i stranih investitora i olakšavanja financiranja kako javnih tako i privatnih razvojnih programa.

Potrebno je sustavno unaprjeđivati sustav razvoja programa i projekata za uključivanja u sufinanciranje projektne dokumentacije i njihove realizacije uz optimiziranje korištenja unutarnjih i vanjskih resursa, regionalne infrastrukture, sa aktivnom promocijom za sva naselja.

Sustav baze projekata Grada te jasna slika o prioritetima razvoja donosi Gradu ne samo konkretne rezultate već i dugoročne posljedice na razvoj.

Kao dio Sisačko-moslavačke županije Grad je u prilici koristiti se regionalnim institucijama međunarodne suradnje te sudjelovati u projektima koji se financiraju iz kohezijskih fondova Europske unije.

U tu svrhu neophodno je postojanje kvalitetne dokumentacije prostornog uređenja kao preduvjeta za privlačenje domaćih i stranih investitora i realizacije svih vrsta projekata.

Zbog potrebe proširenje mjesnog groblja, potrebno je planirati izradu UPU mjesnog groblja u Ilovi i zbog rješavanja imovinsko-pravnih poslova potrebno je izraditi UPU mjesnog groblja u Mikleuški.

TABLICA: OBVEZNI PROSTORNI POKAZATELJI

	Osnovna tematska cjelina	Skupina pokazatelja		Pokazatelj	Način prikaza	Kutina	Izvor pod.
I. OPĆI POKAZATELJI RAZVOJNIH KRETANJA							
1.1.	DEMOGRAFSKA STRUKTURA	A. Razmještaj i struktura stanovništva	0.	Broj stanovnika - Popis 2001	broj	24597	DZS
			1.	Broj stanovnika - Popis 2011.	broj	22760	
			2.	Indeks kretanja broja stanovnika 2011.-2001.	indeks	92,53	
			3.	Prirodni prirast stanovništva godišnje prosječno	broj	29,9	
		B. Razmještaj i struktura kućanstava	0.	Broj domaćinstava - Popis 2001.	broj	7996	DZS
			1.	Broj domaćinstava - Popis 2011.	broj	8020	
			2.	Indeks rasta broja domaćinstava 2011.-2001.	broj	100,30	
			3.	Prosječna veličina domaćinstva	broj	2,84	
1.2.	SOCIJALNO-GOSPODARSKA STRUKTURA	Ekonomski razvoj	1.	Indeks razvijenosti	broj	97,16	MRRFEU
			2.	Stupanj razvijenosti	broj	III.	
2. STRUKTURA NASELJA I PODRUČJA ZA RAZVOJ IZVAN NASELJA							
2.1.	OBILJEŽJA SUSTAVA NASELJA	Razmještaj, gustoća naselja i naseljenosti	1.	Broj naselja	broj	23	DZS, PPUO/G, PPPPO, PPŽ
			2.	Gustoća naselja	broj nase./1000 km ²	0,000078	
			3.	Gustoća naseljenosti	broj stanov./km ²	77,33	
			4.	Površina JLS - kopno	km ²	294,34	
				Površina JLS - kopno	ha	29434,00	

2.2.	KORIŠTENJE ZEMLJIŠTA U NASELJIMA	A. Površina naselja	1.	Površina naselja - površina JLS	ha	294,34	DPPR, PPPPO, PPŽ, PPGZ, PPUG/O, GUP, UPU
		B. Građevinska područja naselja (GP)	1.	Površina GP naselja – ukupno planirana	ha	1794,43	DPPR, PPPPO, PPŽ, PPGZ, PPUG/O, GUP, UPU
			2.	Udio GP naselja u odnosu na ukupnu površinu JLS	%	6,10	
			3.	Površina izgrađenog dijela GP naselja	ha	1482,29	
				Udio izgrađenog GP naselja u odnosu na ukupnu površinu JLS	%	5,04	
			4.	Površina neizgrađenog dijela GP naselja	ha	312,14	
				Udio neizgrađenog GP naselja u odnosu na ukupno GP naselja	%	17,39	
			5.	Površina neuređenog GP naselja u odnosu na ukupno GP naselja		-	
			6.	Udio neuređenog GP naselja u odnosu na ukupno GP naselja		-	
		7.	Broj stanovnika/ukupna površina GP naselja	stan/ha	12,68		
8.	Broj stanovnika/izgrađena površina GP naselja	stan/ha	15,35				
2.3.	IZDVOJENA GRAĐEVINSKA PODRUČJA (IZVAN NASELJA)	C. Izdvojena građevinska područja izvan naselja (IGP)	1.	Površina izdvojenog građevinskog područja izvan naselja – ukupno planirana	ha	628,24	DPPR, PPPPO, PPŽ, PPGZ, PPUG/O, GUP, UPU, MINT
				Površina izdvojenog građevinskog područja izvan naselja – ukupno planirana	ha/st	0,03	
			2.	Površina i udio površine IGP pojedine namjene u odnosu na ukupnu površinu IGP :		*****	
			2.a.	Ugostiteljsko-turistička namjena	ha	0,00	
					%	0,00	
					ha/st.	0,00	
			2.b.	Gospodarska namjena – ukupna (proizvodna (I), poslovna (K), (E3), obalni servis (H4) i sl. bez (T))	ha	546,81	
					%.	87,04	
					ha/st.	0,02	
			2.c.	Sport i rekreacija	ha	52,76	

				%	8,40		
				ha/st.	0,002		
		2.d.	Područja posebne namjene	ha	0,00		
				%	0,00		
		2.e.	Površina groblja	ha	28,67		
				%	4,56		
		3.	Ukupni planirani smještajni kapacitet u TRP I TZ	broj postelja	0,00		
		4.	Broj turističkih postelja po km ² obalne crte	broj/km ²	0,00		
3.	POSTOJEĆA INFRASTRUKTURNA OPREMLJENOST						
3.1.	PROMETNA INFRASTRUKTURNA	A. Cestovni promet	1.	Duljina cesta ukupno i po vrstama	km	113,95	HAC, HC, ŽUC, UO za promet
				Državne ceste - postojeće	km	24,05	
				Državne ceste - planirane	km	0,00	
				Županijske ceste - postojeće	km	46,30	
				Županijske ceste - planirane	km	0,00	
				Lokalne ceste - postojeće	km	43,60	
				Lokalne ceste - planirane	km	0,00	
			2.	Udio pojedinih vrsta cesta		*****	
				Državne ceste - postojeće	%	21,11	
				Državne ceste - planirane	%	0,00	
				Županijske ceste - postojeće	%	40,63	
				Županijske ceste - planirane	%	0,00	
				Lokalne ceste - postojeće	%	38,26	
				Lokalne ceste - planirane	%	0,00	
			3.	Cestovna gustoća (dužina cesta / površina područja)	km/km ²	0,39	
		B. Željeznički promet	1.	Duljina željezničkih pruga ukupno	km	23,50	HŽ
			2.	Duljina željezničkih pruga prema vrsti: prema vrsti		*****	
				Vrsta 1. međunarodna	km	17,00	
				udio	%	72,34	
				Vrsta 2. lokalna	km	6,50	
				udio	%	27,66	
			3.	Gustoća željezničkih pruga (dužina / površina područja)	km/km ²	0,08	
		C. Zračni promet	1.	Broj zračnih luka - ukupno	broj	0,00	MPPI, PPŽ, PPUO/G
			2.	Broj zračnih luka prema vrstama		*****	
				Vrsta 1.	broj	-	
				Vrsta 2. helidrom	broj	-	
			3.	Površina zračnih luka ukupno	ha	-	
		D. Pomorski promet	1.	Broj luka prema vrsti - ukupno (morskih)	broj	0	MPPI, PPUO/G, PPPPO
		E. Riječni promet	1.	Broj riječnih luka prema veličini i rijeci	broj,	0	MPP, PPŽ
		F. Elektroničke komunikacije	1.	Broj baznih stanica – ukupno	broj	17	HAKOM
				Broj postojećih baznih stanica	broj	17	

				Broj planiranih baznih stanica	broj	0	
				Broj postojećih baznih stanica na 100 stanovnika	broj/100 st.	0,07	
3.2.	ENERGETSKA INFRASTRUKTURA	A. Opskrba električnom energijom	1.	Duljina elektroopkrbnih vodova ukupno	km	120,99	HEP
2.			Udio i duljina elektroopkrbnih vodova prema vrsti		*****		
			Dalekovod 400 kV – postojeći	km	16,67		
			udio	%	13,78		
			Dalekovod 400 kV – planiran	km	-		
			udio	%	-		
			Dalekovod 220 kV – postojeći	km	21,21		
			udio	%	17,53		
			Dalekovod 220 kV – planiran	km	-		
			udio	%	-		
			Dalekovod 110 kV – postojeći	km	53,27		
			udio	%	44,03		
			Dalekovod 110 kV – planiran	km	-		
			udio	%	-		
			Dalekovod 35(20) kV – postojeći	km	29,84		
		udio	%	24,66			
		Dalekovod 35(20) kV – planiran	km	-			
		udio	%	-			
		B. Opskrba plinom	1.	Duljina plinovoda ukupno	km	250,70	PLINACRO, lokal. distr.
2.			Duljina plinovoda prema vrsti		*****		
			Vrsta 1. magistralni	km	79,88		
			udio	%	31,86		
			Vrsta 2. ostala distribucija	km	0,33		
			udio	%	0,13		
			Vrsta 3. gradska mreža	km	170,50		
		udio	%	68,01			
		C. Opskrba naftom	1.	Duljina naftovoda	km	33,23	JANAF

3.3.	OPSKRBA VODOM I ODVODNJA OTPADNIH VODA	A. Opskrba pitkom i tehnološkom vodom	1.	Duljina javne vodoopskrbne mreže - postojeće	km	1228,00	HRVATSKE VODE, LOKALNI DISTRIBUTER		
				Duljina javne vodoopskrbne mreže - planirano		81,80			
			2.	Potrošnja pitke vode (prerađena+kišnica prosjek/god.)	l / stan	46592,00			
				B. Pročišćavanje otpadnih voda	1.	Duljina kanalizacijske mreže - postojeće	km	65,00	HRVATSKE VODE, LOKALNI DISTRIBUTER
						Duljina kanalizacijske mreže - planirano		39,50	
		2.	Uređaji za pročišćavanje otpadnih voda – broj i kapacitet	broj	1				
			kapacitet - postojeći	broj ES	28850				
			kapacitet - planiran	broj ES	20000				
		3.4.	GOSPODARENJE OTPADOM	Odlagališta otpada	1.	Broj i površina odlagališta prema vrsti	ukupno broj	3	AZO, PPŽ, PPUO/G, PPPPO, NADLEŽNO KOMUNALNO
površina	ha					189,93			
Vrsta 1. Reciklažno dvorište	broj					1			
površina	ha					5,60			
Vrsta 2. Obrada grad. otpada	broj					0			
površina	ha					0,00			
Vrsta 3. odlagalište komunalnog otpada - postojeće						1			
površina						11,34			
Vrsta 4. odlagalište neopadnog tehnološkog otpada "fosforgips"						1			
površina						172,99			
2.	Sanacija neuređenih odlagališta								
	(broj,					broj	1		
	površina)	ha	11,34						
4.	KORIŠTENJE I ZAŠTITA ZNAČAJNIH PROSTORA								
4.1.	KORIŠTENJE PRIRODNIH RESURSA	A. Poljoprivreda	1.	Ukupna površina poljoprivrednog zemljišta	ha	13450,06	PPŽ, PPGZ, PPUO/G, GUP, UPU		
				2.	Udio poljoprivrednog zemljišta	%		45,70	
				3.	Površina poljoprivrednog zemljišta po stanovniku	ha/ stanovnik		0,59	
		B. Šumarstvo	1.	Ukupna površina šumskog zemljišta i PŠ zemljišta	ha	11535,92	PPŽ, PPGZ, PPUO/G, GUP, UPU		
				2.	Udio šumskog zemljišta	%		39,19	
				3.	Površina šumskog zemljišta po stanovniku	ha/ stanovnik		0,51	
		C. Vode	1.	Površine površinskih voda prema vrsti (jezero, ribnjak, umjetni bazeni, more ...)	ha	383,06	PPŽ, PPGZ, PPUO/G, GUP, UPU		
				2.	Udio površina površinskih voda u odnosu na površinu JLS	%		1,30	
				3.	Duljina vodotoka	km		-	

		D. Morska obala i površina pripadajućeg mora JLS	1.	Morska obala – dužina obalne crte	km	0,00	PPŽ, PPGZ, PPUO/G, GUP, UPU
		E. Mineralne sirovine	1.	Broj i površina eksploatacijskih polja po vrstama mineralnih sirovina - ukupno	broj	6	PPŽ, PPGZ, PPUO/G, GUP, UPU
				površina	ha	50,74	
				arhitektonskog kamena	broj	0	
				površina	ha	0,00	
				tehničkog kamena	broj	1	
				površina	ha	17,49	
				nafta	broj	5	
				površina	ha	33,25	

4.2.	ZAŠTIĆENE PRIRODNE VRIJEDNOSTI	Zaštićena područja prirode	1.	Broj i površina zaštićenih objekata prirodnih vrijednosti prema vrst	- broj	6	MZOIP, DZZP, Uprava za zaštitu prirode, PPUO/G, PPPPO	
				ukupno broj				
				površina	ha (kopno+ more)	8512,38		
				Strogi rezervat broj	broj	0,00		
				površina - kopno	ha	0,00		
				Nacionalni park broj	broj	0,00		
				površina - kopno	ha	0,00		
				Posebni rezervat broj	broj	0,00		
				površina	ha	0,00		
				Park prirode broj	broj	1		
				površina	ha	3446,90		
				Regionalni park broj	broj	1		
				površina	ha	3791,74		
				Spomenik prirode broj	broj	0		
				površina	ha	0,00		
				Značajni krajobraz broj	broj	0		
				površina	ha	0,00		
				Park-šuma broj	broj	1		
				površina	ha	117,00		
				Spomenik parkovne arh broj	broj	1		
				površina	ha	nije određeno		
				2.	Područja ekološke mreže	broj		4
						ha (kopno+ more)		1273,74
Područja značajna za ptice - POP (posebne zaštite - SPA)	ha	951,80						
Područja očuvanja značajna za vrste i stanišne tipove - POVS (Predložena područja od značaja za zajednicu pSCI)	ha	321,94						
3.	Broj i površina posebno zaštićenih područja (NATURA 2000)	broj	4					
		ha (kopno+ more)	1273,74					
4.	Park prirode - Lonjsko polje	broj	1					
		površina	ha	3446,90				
		Regionalni park - Moslavačka gora	broj	1				
		površina	ha	3791,74				
4.3.	KULTURNA DOBRA	Struktura registriranih kulturnih dobara	1.	Broj zaštićenih nepokretnih kulturnih dobar kopno + more	broj	23	MK	
			2.	Broj ili udio obnovljenih kulturnih dobara	broj	-		

					%	-	
			3.	Broj ili udio ugroženih kulturnih dobara	broj	-	
					%	-	
4.4.	PODRUČJA POSEBNIH KARAKTERISTIKA*	Područja potencijalnih prirodnih i drugih nesreća		* opisati u tekstualnom dijelu Izvješća		-	Točka II.5.3. teksta
5.	DOKUMENTI PROSTORNOG UREĐENJA						
5.1.	POKRIVENOST PROSTORNIM PLAN.	Pokrivenost PP prema razini planova i izvješća	1.	Broj donesenih PP (na snazi)	broj	9	ZPU
			1a.	PPPO NP	broj	0	
			1b.	PPUG/O	broj	1	
			1c.	UPU (GUP, DPU, PUP)	broj	8	
			2.	Broj donesenih izmjena i dopuna PP		13	
			2a.	ID PPPO NP	broj	0	
			2b.	ID PPUG/O	broj	3	
			2c.	ID UPU (GUP, DPU, PUP)	broj	10	
			3.	Broj PP u izradi	broj	0	
5.2.	PROVEDBA PROSTORNIH PLANOVA		1.	Broj izdanih pojedinačnih akata prostornog uređenja po vrstama	broj	*****	UO za prostorno uređenje
			1a.	Lokacijska dozvola	broj	93	
				Uporabna dozvola		0	
				Potvrda elaborata samostalnih uporabnih cjelina		37	
				Usklađenost parcelacijskog elaborata		95	
				Uuvjerenje o vremenu građenja		159	
				Opće		243	
				Potvrda o predaji završnog izvješća glavnog inženjera		21	
				Urbanistička identifikacija / lokacijska informacija		7	
				Uvjeti i rješenje o uvjetima građenja		76	
				Rješenje za građenje		0	
				Potvrda glavnog projekta		99	
				Rješenje o izvedenom stanju		2104	
				Građevinska dozvola		14	
				Potvrda izvedenog stanja		7	
				Dozvola za uklanjanje građevine		207	
				Rješenje o utvrđivanju građevne čestice		27	
				Rješenje o promjeni namjene		0	
5.3.	URBANA PREOBRAZBA		1.	Broj PP ili pojedinačnih zahvata	broj	0	ZPU
			2.	Površina	ha	-	
5.4.	URBANA SANACIJA		1.	Broj izdanih rješenja o ozakonjenju	broj	-	UO za prostorno uređenje, AZONIZ, ZPU
			2.	Planovi sanacije, izmjene i dopune PP	broj	-	
5.5.	NADZOR		1.	Nadzor urbanističke inspekcije (broj rješenja)	broj	0	MGIPU I URB. INSPEKCIJA
			2.	Nadzor građevinske inspekcije (broj rješenja)	broj	75	

6.

Na temelju članka 35. st. 1. toč. 2. Zakona o lokalnoj i područnoj (regionalnoj) samoupravi („Narodne novine“ br. 19/13-pročišćeni tekst) i čl. 32. st. 1. toč. 4. Statuta Grada Kutine („Službene novine Grada Kutine“ broj 9/09, 3/13. i 4/13. – pročišćeni tekst), Gradsko vijeće Grada Kutine, na 16. sjednici održanoj 26. veljače 2015. godine, donijelo je

Z a k l j u č a k
o predmetu nasljeđivanja ošasne imovine

I.

U predmetu nasljeđivanja ošasne imovine iza pokojnog Franje Lipovca iz Kutine, dopušta se buduće oglašavanje prodaje nasljeđene imovine: izvanokrajnjeg vlasništva dvosobnog stana u Kutini, površine 64,06 m² na drugom katu zgrade u Ulici K.P.Krešimira IV br. 8. – Centar 2, po početnoj cijeni nižoj za 10% od prvobitno procijenjene vrijednosti, odnosno u iznosu od 265.745,00 kn, a radi pribavljanja sredstava za isplatu dugovanja vjerovnicima.

II.

Ovaj Zaključak objavit će se u „Službenim novinama Grada Kutine“.

REPUBLIKA HRVATSKA
SISAČKO MOSLAVAČKA ŽUPANIJA
GRAD KUTINA
GRADSKO VIJEĆE

KLASA: 021-01/15-01/5
URBROJ: 2176/03-02/1-15-16-11
Kutina, 26. veljače 2015.

Potpredsjednik
Gradskog vijeća
Dr. Vladimir Mičetić

7.

Na temelju članka 35. st. 1. toč. 2. Zakona o lokalnoj i područnoj (regionalnoj) samoupravi („Narodne novine“ br. 19/13-pročišćeni tekst) i čl. 32. st. 1. toč. 4. Statuta Grada Kutine („Službene novine Grada Kutine“ broj 9/09, 3/13. i 4/13. – pročišćeni tekst), Gradsko vijeće Grada Kutine, na 16. sjednici održanoj 26. veljače 2015. godine, donijelo je

Z a k l j u č a k
o prihvaćanju Lokalne volonterske politike

I.

Usvaja se Lokalna volonterska politika Grada Kutine, koja je sastavni dio ovog Zaključka.

II.

Ovaj Zaključak objavit će se u „Službenim novinama Grada Kutine“.

REPUBLIKA HRVATSKA
SISAČKO MOSLAVAČKA ŽUPANIJA
GRAD KUTINA
GRADSKO VIJEĆE

KLASA: 021-01/15-01/5
URBROJ: 2176/03-02/1-15-16-10
Kutina, 26. veljače 2015.

Potpredsjednik
Gradskog vijeća
dr. Vladimir Mičetić

8.

Na temelju članka 5. Pravilnika o jedinstvenim klasifikacijskim oznakama i brojevanim oznakama stvaratelja i primatelja akata (NN br.38/88.), Plana klasifikacijskih oznaka i brojevanih oznaka stvaratelja i primatelja akata u obavljanju poslova iz djelokruga Grada Kutine, te Rješenja o utvrđivanju brojevanih oznaka stvaralaca i primalaca akata na području Sisačko-moslavačke županije **KLASA:035-02/14-01/02; URBROJ:2176-01-01/01-14-1, od 8. prosinca 2014. godine** Gradonačelnik Grada Kutine donosi

R J E Š E N J E
o utvrđivanju brojevanih oznaka za
obavljanje poslova iz djelokruga Grada Kutine

I.

Ovim Rješenjem utvrđuju se brojevanje oznake za obavljanje poslova iz nadležnosti tijela Grada Kutine i unutarnjih ustrojstvenih jedinica Grada Kutine, kako slijedi:

2176/03-	
01/1	Gradonačelnik
01/2	Zamjenik gradonačelnika profesionalac
01/3	Zamjenik gradonačelnika-volonter
2176/03-	
02 - Gradsko vijeće	
02/1	Predsjednik Gradskog vijeća
2176/03-03 Ured za unutarnju reviziju i efikasnost javne uprave	
03/1	Voditelj Ureda
03/2	Savjetnik za unutarnju reviziju i efikasnost javne uprave
2176/03-04- Stručna služba i opći poslovi	
04/1	Pročelnik/ca
04/2	Viši savjetnik za pravne poslove
04/3	Savjetnik za informacijske sustave i e-upravu
04/4	Viši stručni suradnik za kadrovske i opće poslove
04/5	Stručni suradnik za kadrovske i opće poslove
04/6	Stručni suradnik za protokol i odnose s javnošću
04/7	Referent za informatičku obradu podataka
04/8	Referent za mjesnu samoupr i opće poslove
04/9	Referent- admin. tajnik gradonačelnika
04/10	Referent u pisarnici i pismohrani
04/11	Referent za opće poslove

04/12	Vozač- domar –dostavljač
04/13	Spremačica - dostavljač
2176/03-	05- Upravni odjel za gospodarstvo i financije
05/1	Pročelnik/ca
05/2	Voditelj odsjeka za gospodarstvo
05/3	Viši savjetnik za gospodarstvo
05/4	Savjetnik za pravne poslove i javnu nabavu
05/5	Savjetnik za EU projekte i razvoj
05/6	Savjetnik za upravljanje imovinom
05/7	Savjetnik za poljoprivredu
05/8	Viši stručni suradnik za poljoprivredu
05/9	Stručni suradnik za imovinsko-pravne poslove
05/10	Referent za održavanje gradske imovine
05/11	Voditelj odsjeka za financije i javnu nabavu
05/12	Viši savjetnik za razrez i naplatu javnih prihoda
05/13	Savjetnik za razrez i naplatu javnih prihoda
05/14	Viši stručni suradnik za računovodstvo
05/15	Viši stručni suradnik za proračun
05/16	Viši stručni suradnik za razrez i naplatu javnih prihoda
05/17	Stručni suradnik za javnu nabavu
05/18	Viši računovodstveni referent
05/19	Referent za računovodstvo
05/20	Referent za računovodstvo
05/21	Referent za računovodstvo
05/22	Referent za praćenje javnih prihoda
05/23	Referent za praćenje javnih prihoda
2176/03-	06 - Upravni odjel za komunalni sustav i prostorno uređenje
06/1	Pročelnik/ca
06/2	Pomoćnik pročelnika za prostorno uređenje
06/3	Voditelj Odsjeka za komunalni red, zaštitu okoliša i investicijsko održavanje
06/4	Viši savjetnik za građenje i investicijsko održavanje
06/5	Viši savjetnik za komunalni sustav
06/6	Savjetnik za pravne poslove
06/7	Viši stručni suradnik za prometni sustav
06/8	Viši stručni suradnik za zaštitu okoliša
06/9	Stručni suradnik za komunalnu naknadu
06/10	Referent - komunalni redar
06/11	Referent za održavanje komunalne infrastrukture
06/12	Referent za građenje i komunalni doprinos
06/13	Referent za opće poslove
06/14	Voditelj odsjeka za prostorno uređenje
06/15	Viši savjetnik za provedbu dok prost. uređenja i građenja
06/16	Viši savjetnik za prostorno uređenje
06/17	Savjetnik za prostorno uređenje
06/18	Savjetnik za prostorno uređenje
06/19	Savjetnik za prostorno uređenje
06/20	Savjetnik za provedbu dok. prostor. uređenja i građenja
06/21	Viši stručni suradnik za prostorno uređenje
06/22	Stručni suradnik za provedbu dok prost. uređenja i građenja
06/23	Stručni suradnik-upravni referent za provedbu dokumenata prostornog uređenja i građenja
2176/03-	07- Upravni odjel za društvene djelatnosti
07/1	Pročelnik/ca
07/2	Savjetnik za odgoj i obrazovanje

07/3	Savjetnik za društvene djelatnosti
07/4	Savjetnik za pravne i socijalne poslove
07/5	Viši stručni suradnik za društvene djelatnosti, zdravstvo i socijalnu skrb
07/6	Referent za informatičku obradu podataka

II.

2176/03-20 Vatrogasna postrojba Kutina	
20/1	- Zapovjednik vatrogasne postrojbe
20/2	zamjenik zapovjednika

III.

Ovo Rješenje stupa na snagu dan nakon donošenja, a objavit će se u "Službenim novinama Grada Kutine".

Danom stupanja na snagu ovog Rješenja prestaje vrijediti Rješenje o utvrđivanju brojčanih oznaka za obavljanje poslova iz djelokruga Grada Kutine, KLASA: 035-02/14-01/01; URBROJ: 2176/03-01/1-14-2 od 10. siječnja 2014. godine i Rješenje o dopuni Rješenja o utvrđivanju brojčanih oznaka za obavljanje poslova iz djelokruga Grada Kutine KLASA: 035-02/14-01/02, URBROJ: 2176/03-01/1-14-1 od 10. lipnja 2014. godine.

REPUBLIKA HRVATSKA
SISAČKO MOSLAVAČKA ŽUPANIJA
GRADA KUTINE
GRADONAČELNIK

KLASA: 035-02/15-01/2

URBROJ:2176/03-04/05-14-1

Kutina, 15. siječnja 2015.godine

Gradonačelnik:
Andrija Rudić, dipl. nov.

9.

Na temelju čl. 4. st. 3. Zakona o službenicima i namještenicima u lokalnoj i područnoj (regionalnoj) samoupravi (Narodne novine broj 86/08. i 61/11.), članka 46. st. 2. podstavak 8. Statuta Grada Kutine („Službene novine Grada Kutine“ br. 6/09., 3/13. i 4/13.-pročišćeni tekst) na prijedlog pročelnice Stručne službe i općih poslova i nakon upoznavanja sindikata, Gradonačelnik Grada Kutine donosi

IV. DOPUNU
PRAVILNIKA O UNUTARNJEM REDU
GRADSKJE UPRAVE

Članak 1.

U čl. 5. i 12. Pravilnika o unutarnjem redu gradske uprave Grada Kutine („Službene novine Grada Kutine“ br. 5/13) u dijelu sistematizacije radnih mjesta Stručne službe i općih poslova za radno mjesto pod red. brojem 4. Stručni suradnik za kadrovske i opće poslove, opis poslova na kraju teksta iza točke, dopunjuje se riječima „ Izuzetno u slučaju

duže odsutnosti pročelnika, zamjenjuje pročelnika, po ovlaštenju gradonačelnika“.

Članak 2.

IV. Izmjene i dopune Pravilnika o unutarnjem redu gradske uprave, objavit će se u „Službenim novinama Grada Kutine“, a stupaju na snagu drugi dan nakon donošenja.

IV. Izmjene i dopune iz prethodnog stavka objavit će se i na oglasnoj ploči Grada Kutine.

Primjerak IV. Izmjena i dopuna Pravilnika o unutarnjem redu gradske uprave dostavlja se Sindikatu.

REPUBLIKA HRVATSKA
SISAČKO MOSLAVAČKA ŽUPANIJA
GRAD KUTINA
GRADONAČELNIK

KLASA: 023-05/15-01/ 1

URBROJ: 2176/03-04/05-15-1

Kutina, 19. siječnja 2015. godine

**GRADONAČELNIK
Andrija Rudić, dipl. nov.**

10.

Na temelju članka 10. Zakona o službenicima i namještenicima u lokalnoj i područnoj (regionalnoj) samoupravi („Narodne novine „ broj 86/08 i 61/11), a sukladno Proračunu Grada Kutine za 2015. godinu, Gradonačelnik Grada Kutine, utvrđuje sljedeći

PLAN PRIJMA U SLUŽBU U UPRAVNA TIJELA GRADA KUTINE ZA 2015. GODINU

Članak 1.

Ovim Planom prijma u službu utvrđuje se prijam službenika i namještenika u upravna tijela i službe Grada Kutine tijekom 2015. godine.

Članak 2.

Plan prijma u službu u upravna tijela Grada Kutine sadrži:

- stvarno stanje popunjenosti radnih mjesta u upravnim tijelima Grada Kutine;
- potreban broj službenika i namještenika na neodređeno vrijeme;
- potreban broj službenika na određeno vrijeme
- potreban broj vježbenika odgovarajuće spreme i struke
- plan prijma u službu pripadnika nacionalnih manjina.

Članak 3.

U upravnim tijelima Grada Kutine ukupno je zaposleno 49 službenika i namještenika.

Tablični prikaz službenika i namještenika po radnim mjestima, sastavni je dio ovog Plana.

Članak 4.

Utvrđuje se da je potreban prijam službenika na neodređeno vrijeme za 2015. godinu i to:

- VSS - 2 službenika/ce
- SSS - 1 službenik/ca
- NS - 1 namještenik/ca

Članak 5.

Utvrđuje se da je potreban prijam u službu na određeno vrijeme zbog povećanog obima posla u vezi provođenja Zakona o postupanju s nezakonito izgrađenim zgradama i to:

- VŠS -1 službenik/ca

Članak 6.

Utvrđuje se da će se prijam volontera – osoba koje se stručno osposobljavaju za rad bez zasnivanja radnog odnosa, a radi stjecanja iskustva za polaganje državnog stručnog ispita, tijekom cijele proračunske godine odvijati sukladno posebnom Programu Vlade RH i Sporazuma o suradnji Grada Kutine i Hrvatskog zavoda za zapošljavanje , Ispostava Kutina.

Volonteri – osobe na stručnom osposobljavanju iz stavka 1. ovog članka osposobljavat će se za rad bez zasnivanja radnog odnosa na radnim mjestima u upravnim odjelima i službama Grada Kutine, a iznimno i u ustanovama kojima je Grad Kutina osnivač, te društvima u vlasništvu / udjelništvu/ Grada Kutine.

Članak 7.

Ovim Planom utvrđuje se i popunjenost radnih mjesta pripadnicima nacionalnih manjina.

Utvrđuje se da Grad Kutina nema obvezu zapošljavanja sukladno Ustavnom zakonu o pravima nacionalnih manjina.

Članak 8.

Na temelju ovog Plana slobodna radna mjesta popunit će se putem javnog natječaja, i putem oglasa koji se objavljuje kod nadležne službe za zapošljavanje, te prijemom u službu osobe zaposlene u državnom tijelu, pravnoj osobi s javnim ovlastima ili upravnom tijelu iste ili druge lokalne jedinice (premještajem temeljem pisanog sporazuma čelnika tijela, odnosno čelnika i ovlaštenog predstavnika pravne osobe).

Članak 9.

Ovaj Plan prijma u službu u upravna tijela Grada Kutine objavit će se u „Službenim novinama“ Grada Kutine i na web stranici Grada Kutine.

REPUBLIKA HRVATSKA
SISAČKO MOSLAVAČKA ŽUPANIJA
GRAD KUTINA
GRADONAČELNIK

KLASA: 110-01/15-01/ 2

URBROJ: 2176/03-04/05-15-1

Kutina, 15. siječnja 2015.

**Gradonačelnik
Andrija Rudić, dipl. nov.**

11.

Na temelju članka 46. Statuta Grada Kutine („Službene novine Grada Kutine“ br. 6/09., 3/13. i 4/13.- pročišćeni tekst) i čl. 2. toč. 7. Pravilnika o stručnom osposobljavanju i usavršavanju službenika i namještenika Grada Kutine **KLASA: 130-02/15-01/2, URBROJ: 2176/03-04/05-15. 1. od 28. siječnja 2015.godine, donosim**

PLAN IZOBRAZBE ZAPOSLENIKA GRADSKJE UPRAVE GRADA KUTINE ZA 2015. GODINU

Članak 1.

Plan izobrazbe zaposlenika Gradske uprave dokument je Gradonačelnika kojim se utvrđuju područja i vrste izobrazbe u jednoj kalendarskoj godini po Upravnim odjelima i službama s procjenom potrebnih sredstava za provedbu u Proračunu Grada Kutine za 2015. godinu.

Članak 2.

Ovim Planom utvrđujem da će se u 2015. godini na teret Proračuna Grada Kutine financirati samo sudjelovanje službenika na jednodnevnim i višednevnim seminarima, tečajevima i drugim oblicima stručnih edukacija, a prema procjeni o potrebi i odluci pročelnika svakog Upravnog odjela i Stručne službe.

Članak 3.

Utvrđujem da se u 2015. godini iz Proračuna Grada Kutine neće financirati nova obrazovanja i osposobljavanja po Upravnim odjelima.

Utvrđujem da je Grad Kutina plaćanjem specijalističkih obrazovanja dipl. ekonomistima/mag. oec. na poslijediplomskom specijalističkom studiju Organizacije i managementa zadovoljio potrebu Grada Kutine za tom vrstom specijalističkog studija i 2015. godine neće financirati nove specijalizacije iz navedenog područja.

Članak 4.

Osim osposobljavanja utvrđenih člankom 2. ovog Plana službenici će tijekom 2015. godine, sudjelovati na jednodnevnim i višednevnim seminarima, tečajevima i usavršavanjima, na teret Proračuna Grada Kutine, a prema procjeni o potrebi i odluci pojedinog Upravnog odjela Grada Kutine.

Članak 5.

Ovaj Plan objavit će se u „Službenim novinama Grada Kutine“, a primjenjuje se z a proračunsku 2015. godinu.

REPUBLIKA HRVATSKA
SISAČKO MOSLAVAČKA ŽUPANIJA
GRAD KUTINA
GRADONAČELNIK

**KLASA: 130-02/15-01/1
URBROJ: 2176/03-04/05-15-1
Kutina, 30. siječnja 2015.**

Gradonačelnik
Andrija Rudić, dipl. nov.

12.

Sukladno članku 18. stavku 3. Zakona o javnoj nabavi (Narodne novine br. 90/11, 83/13, 143/13) i čl. 46. Statuta Grada Kutine (Službene novine Grada Kutine br. 6/09, 3/13 i 13/14), odgovorna osoba Naručitelja donosi dana 5.1.2015. godine sljedeći

PRAVILNIK

o provedbi postupaka nabave bagatelne vrijednosti

PREDMET PRAVILNIKA

Članak 1.

(1) U svrhu poštivanja osnovnih načela javne nabave te zakonitog, namjenskog i svrhovitog trošenja proračunskih sredstava, ovim se Pravilnikom uređuje postupak koji prethodi stvaranju ugovornog odnosa za nabavu robe, radova i usluga, procijenjene vrijednosti do 200.000,00 kuna za nabavu roba i usluga, odnosno 500.000,00 kuna za nabavu radova (u daljnjem tekstu: nabava bagatelne vrijednosti) za koje sukladno odredbama Zakona o javnoj nabavi (u daljnjem tekstu: Zakon), ne postoji obveza provedbe postupaka javne nabave. Procijenjena vrijednost nabave je vrijednost nabave bez PDV-a.

(2) Iznosi bagatelne nabave dijele se na:

- Iznos procijenjene vrijednosti nabave do 20.000,00 kn
- Iznos procijenjene vrijednosti nabave jednake ili veće od 20.000,00 kn do 70.000,00 kn
- Iznos procijenjene vrijednosti nabave jednake ili veće od 70.000,00 kn do 200.000,00 kn za robe i usluge
- Iznos procijenjene vrijednosti nabave jednake ili veće od 70.000,00 kn do 500.000,00 kn za radove

(3) Za svaki iznos iz prethodnog stavka uređuju se postupci nabave.

(4) U provedbi postupaka nabave robe, radova i usluga, osim ovog Pravilnika, obvezno je primjenjivati i druge važeće zakonske i podzakonske akte, kao i interne akte, a koji se odnose na pojedini predmet nabave u smislu posebnih zakona (npr. Zakon o obveznim odnosima, Zakon o prostornom uređenju i gradnji i dr.).

SPRJEČAVANJE SUKOB A INTERESA

Članak 2.

Na sukob interesa na odgovarajući način se primjenjuju odredbe Zakona o javnoj nabavi.

IZUZEĆA**Članak 3.**

(1) Na izuzeća se na odgovarajući način primjenjuje Zakon o javnoj nabavi uz ostale slučajeve navedene u st. 2. i 3. ovog članka.

(2) Kod ugovaranja usluga, odredbe Pravilnika ne moraju se primijeniti ukoliko je pružatelj usluga osoba čiji se odabir predlaže zbog specijalističkih stručnih znanja i posebnih okolnosti (konzultantske, odvjetničke, javnobilježničke, intelektualne usluge, usluge projektiranja i nadzora, geodetske usluge, usluge prostornog planiranja, usluge osiguranja, poštanske usluge i sl.).

(3) Ovaj se Pravilnik također ne primjenjuje na slučajeve nabave kada zbog tehničkih ili umjetničkih razloga ili razloga povezanih sa zaštitom isključivih prava, ugovor može izvršiti samo određeni gospodarski subjekt.

SUDIONICI POSTUPKA**Članak 4.**

(1) Pripremu i provedbu postupaka bagatelne nabave do 20.000,00 kn provodi Upravni odjel samostalno.

(2) Pripremu i provedbu postupaka bagatelne nabave jednake ili veće od 20.000,00 kn do 70.000,00 kn provodi Upravni odjel samostalno. U provedbi postupka sudjeluju minimalno 2 predstavnika naručitelja.

(3) U pripremi i provedbi postupaka bagatelne nabave jednake ili veće od 70.000,00 kn do 200.000,00 kn za robe i usluge odnosno 500.000,00 kn za radove sudjeluju ovlašteni predstavnici naručitelja koje imenuje odgovorna osoba naručitelja Odlukom o početku postupka, a to su uz predstavnika Upravnog odjela, članovi Središnjeg tijela za javnu nabavu.

**PROVEDBA POSTUPAKA BAGATELNE NABAVE
PROCIJENJENE VRIJEDNOSTI DO 20.000,00 kn****Članak 5.**

(1) Nabavu radova, roba i usluga procijenjene vrijednosti do 20.000,00 kuna, naručitelj provodi izdavanjem narudžbenice jednom gospodarskom subjektu.

(2) Narudžbenica obvezno sadrži navod o: službi/odjelu/sektoru koja izdaje narudžbenicu, osobi koja pokreće nabavu, vrsti roba/radova/usluga koje se nabavljaju uz detaljnu specifikaciju jedinica mjere, količina, jediničnih cijena te ukupnih cijena, roku i mjestu isporuke, načinu i roku plaćanja, gospodarskom subjektu – dobavljaču uz ostale podatke.

(3) Narudžbenicu potpisuje odgovorna osoba naručitelja.

(4) Naručitelj je obavezan voditi evidenciju o izdanim narudžbenicama.

**ODLUKA O POČETKU POSTUPKA NABAVA
PROCIJENJENIH VRIJEDNOSTI JEDNAKIH ILI
VEĆIH OD 20.000,00 KN****Članak 6.**

U postupcima nabave jednake ili veće vrijednosti od 20.000,00 kn, odgovorna osoba naručitelja donosi Odluku o početku postupka nabave koja se sastoji od naziva naručitelja, podataka o naručitelju, predmeta nabave, rednog broja predmeta nabave u Planu nabave, procijenjene vrijednosti nabave i podataka o osobama koje provode postupak uz ostale podatke.

**PROVEDBA POSTUPAKA BAGATELNE NABAVE
PROCIJENJENE VRIJEDNOSTI JEDNAKE ILI
VEĆE OD 20.000,00 KN DO 70.000,00 KN****Članak 7.**

(1) Nabavu radova, roba i usluga procijenjene vrijednosti jednake ili veće od 20.000,00 kuna do 70.000,00 kn, naručitelj provodi javnim pozivom na internetskim stranicama Grada Kutine. Naručitelj može uputiti i poziv za dostavu ponuda jednom ili više ponuditelja.

(2) Javni poziv za dostavu ponuda mora sadržavati: podaci o naručitelju, opis predmeta nabave i tehničke specifikacije, troškovnik, procijenjenu vrijednost nabave, kriterij za odabir ponude, uvjete i zahtjeve koje ponuditelji trebaju ispuniti (ako se traži), upute za dostavu ponude, rok za dostavu ponude (datum i vrijeme), način dostavljanja ponuda, adresu na koju se ponude dostavljaju, kontakt osobu, broj telefona i adresu elektroničke pošte, datum objave poziva na internetskim stranicama i ostale podatke.

(3) Naručitelj može tražiti dokaze i uvjete sposobnosti iz ovog Pravilnika, a obavezan je zatražiti od ponuditelja kao dokaz sposobnosti potvrdu Grada Kutine da ponuditelj nema dospjelih nepodmirenih obveza prema Gradu. Isprava ne smije biti starija od 30 dana računajući od dana objave poziva na internetskim stranicama Grada Kutine. Dokazi sposobnosti se prilažu u izvorniku, ovjerenom ili neovjerenom preslici. Neovjerenom preslikom smatra se i neovjereni ispis elektroničke isprave.

(4) U slučaju da ponuditelj ne dostavi tražene dokaze sposobnosti iz st. 3. ovog članka, naručitelj će isključiti ponudu ponuditelja.

(5) Rok za dostavu ponuda ne smije biti kraći od 5 dana od dana objave na internetskoj stranici Grada Kutine.

(6) Ponuda je izjava pisane volje ponuditelja da isporuči robu, pruži usluge ili izvede radove sukladno uvjetima i zahtjevima navedenima u pozivu za dostavu ponuda.

Ponude moraju sadržavati: naziv i sjedište naručitelja, naziv predmeta nabave, naziv i sjedište ponuditelja, cijenu ponude bez PDV-a i cijenu ponude sa PDV-om, ispunjeni troškovnik po svim stavkama, uvjete i zahtjeve koje ponuditelji trebaju ispuniti (ako se traži), potvrdu Grada

Kutine da ponuditelj nema dospjelih nepodmirenih obveza prema Gradu, rok valjanosti ponude, datum, potpis i pečat ponuditelja.

(7) Troškovnik koji izrađuje naručitelj u pozivu za dostavu ponuda sastoji se od jedne ili više stavki. Stavka troškovnika sadrži najmanje polja kojima se navodi: tekstualni opis stavke, jedinica mjere po kojoj se stavka obračunava, a koja može biti izražena u komadima, jedinici mase, drugim mjernim jedinicama ili paušalu, količina stavke (točna količina stavke, okvirna količina stavke, predviđena količina stavke ili procijenjeni udio stavke), cijena stavke (po jedinici mjere), zbirna cijena više stavki (zbroj cijena više stavki na koje se odnosi zbirni procijenjeni udio), ako je primjenjivo, ukupna cijena stavke, cijena ponude bez PDV-a (zbroj svih ukupnih cijena stavki).

Ponuditelji su obvezni ispuniti sve stavke troškovnika.

Članak 8.

(1) Ponude se dostavljaju u zatvorenim omotnicama s naznakom: naziva naručitelja, naziva ponuditelja, naziva predmeta nabave i naznaka "ne otvaraj".

(2) Ponuditelj može do isteka roka za dostavu ponuda dostaviti izmjenu i/ili dopunu ponude.

(3) Izmjena i/ili dopuna ponude dostavlja se na isti način kao i osnovna ponuda s obveznom naznakom da se radi o izmjeni i/ili dopuni ponude.

Članak 9.

(1) Svaka pravodobno dostavljena ponuda upisuje se u upisnik o zaprimanju ponuda te dobiva redni broj prema redoslijedu zaprimanja.

(2) Ako je dostavljena izmjena i/ili dopuna ponude, ona se upisuje u upisnik o zaprimanju ponuda te dobiva redni broj prema redoslijedu zaprimanja. Ponuda se u tom slučaju smatra zaprimljenom u trenutku zaprimanja posljednje izmjene i/ili dopune ponude.

(3) Upisnik je sastavni dio zapisnika o otvaranju ponuda.

(4) Na omotnici ponude naznačuje se datum i vrijeme zaprimanja, te redni broj ponude prema redoslijedu zaprimanja.

(5) Kada ponuditelj neposredno dostavlja ponudu, izmjenu i/ili dopunu ponude, odnosno pisanu izjavu o odustajanju od dostavljene ponude naručitelj mu je obavezan na njegov zahtjev o tome izdati potvrdu. Potvrda sadrži najmanje podatke o naručitelju, ponuditelju, predmetu ili grupi predmeta nabave za koji se odnosi ponuda, izmjena i/ili dopuna ponude, odnosno pisana izjava o odustajanju od dostavljene ponude te datumu i vremenu zaprimanja.

(6) Ponuda dostavljena nakon isteka roka za dostavu ponuda ne upisuje se u upisnik o zaprimanju ponuda, ali se evidentira kod naručitelja kao zakašnjela ponuda, obilježava se kao zakašnjela te neotvorena vraća pošiljatelju bez odgode.

(7) Do trenutka otvaranja ponuda nije dopušteno davanje informacija o zaprimljenim ponudama.

(8) Upisnik o zaprimanju ponuda i ponude ne smiju biti dostupne neovlaštenim osobama.

Članak 10.

(1) Otvaranje ponuda nije javno.

(2) O otvaranju ponuda, naručitelj sastavlja Zapisnik o otvaranju.

(3) Zapisnik o otvaranju ponuda se minimalno sastoji od: naziva i sjedišta naručitelja, naziva predmeta nabave, rd. br. iz plana nabave, dana objave javnog poziva na internetskoj stranici Grada, navoda o roku za dostavu ponuda, datuma i sata početka postupka otvaranja ponuda, imena i prezimena ovlaštenih predstavnika naručitelja, naziva i sjedišta ponuditelja, cijene ponuda bez PDV-a i cijene ponuda sa PDV-om, naznake je li ponuda potpisana, analitičkog prikaza traženih i danih dokaza sposobnosti ponuditelja, razloga za isključenje uz objašnjenje, rangiranja ponuda sukladno kriteriju za odabir, naziva ponuditelja s kojim će se sklopiti ugovor, prijedloga odgovornoj osobi naručitelja za donošenje Odluke o odabiru ili Odluke o poništenju, s obrazloženjem, datuma i sata završetka postupka otvaranja ponuda, potpisa ovlaštenih predstavnika naručitelja.

(4) Sposobnost ponuditelja mora postojati u trenutku otvaranja ponuda.

(5) Kriterij za odabir ponude je najniža cijena.

(6) Naručitelj na osnovi Zapisnika o otvaranju donosi Odluku o odabiru najpovoljnijeg ponuditelja s kojim će se sklopiti ugovor o nabavi (ili izdati narudžbenica) ili Odluku o poništenju.

(7) Odluka o odabiru najpovoljnije ponude obvezno sadrži: 1. podatke o naručitelju, 2. predmet nabave za koje se donosi Odluka, 3. podaci o ponuditelju čija je ponuda odabrana za sklapanje ugovora o nabavi, 4. cijenu ponude sa PDV-om i bez PDV-a, 5. razloge isključenja ponuda, 6. datum donošenja i potpis odgovorne osobe.

(8) U Odluci o poništenju postupka bagatelne nabave naručitelj navodi: 1. podatke o naručitelju, 2. predmet nabave, 3. obrazloženje razloga poništenja, 4. datum donošenja i potpis odgovorne osobe.

RAZLOZI ISKLJUČENJA I PONIŠTENJA

Članak 11.

(1) Razlozi isključenja:

- a) ako ponuditelj nije dokazao svoju sposobnost u skladu s pozivom za dostavu ponuda
- b) ako ponuda ponuditelja koja nije u skladu s pozivom za dostavu ponuda
- c) ako je ponuditelj dostavio dvije ili više ponuda

- (2) Naručitelj može poništiti postupak nabave ako:
- postanu poznate okolnosti zbog kojih ne bi došlo do pokretanja postupka bagatelne nabave da su bile poznate prije početka postupka;
 - postanu poznate okolnosti zbog kojih bi došlo do sadržajno bitno drugačijeg poziva za dostavu ponuda da su bile poznate prije početka postupka.

- (3) Naručitelj je obavezan poništiti postupak nabave ako:
- nije pristigla nijedna ponuda;
 - isključi sve ponude iz postupka nabave

(4) U slučaju poništenja postupka, naručitelj je ovlašten izravno narudžbenicom naručiti robu, radove ili usluge.

Članak 12.

Odluku o odabiru i Odluku o poništenju, naručitelj je obavezan dostaviti svakom ponuditelju na dokaziv način, uz objavu odabira ponuditelja na internetskim stranicama Grada.

Članak 13.

Rok za donošenje Odluke o odabiru najpovoljnije ponude ili Odluke o poništenju postupka iznosi 30 dana od isteka roka za dostavu ponuda.

PROVEDBA POSTUPAKA BAGATELNE NABAVE PROCIJENJENE VRIJEDNOSTI JEDNAKE ILI VEĆE OD 70.000,00 KN DO 200.000,00 KN ZA ROBE I USLUGE ODNOSNO 500.000,00 KN ZA RADOVE

Članak 14.

(1) Obveze i ovlasti ovlaštenih predstavnika naručitelja su: priprema i provedba postupka bagatelne nabave-dogovor oko uvjeta vezanih uz predmet nabave i potrebnog sadržaja dokumentacije za nadmetanje.

(2) Tehničke specifikacije, ponudbeni troškovnici i ostali dokumenti vezani za uvjete tehničke i stručne sposobnosti u nadležnosti su stručnih osoba, predstavnika upravnog odjela koje obavljaju poslove vezane za predmet nabave.

(3) U pripremi i provedbi postupka bagatelne nabave moraju sudjelovati najmanje 2 (dva) ovlaštena predstavnika naručitelja, od kojih najmanje 1 (jedan) mora biti član Središnjeg tijela za javnu nabavu.

Članak 15.

Nabavu radova, roba i usluga procijenjene vrijednosti jednake ili veće od 70.000,00 kn do 200.000,00 kn za robe i usluge odnosno 500.000,00 kn za radove, naručitelj provodi javnim pozivom na internetskim stranicama Grada Kutine. Naručitelj može uputiti i poziv za dostavu ponuda jednom ili više ponuditelja.

Članak 16.

Naručitelj u dokumentaciji za nadmetanje određuje

uvjete sposobnosti ponuditelja, razloge isključenja te ostale uvjete natječaja.

DOKAZI SPOSOBNOSTI

Članak 17.

(1) Dokazi sposobnosti se prilažu u izvorniku, ovjerenoj ili neovjerenoj preslici. Neovjerenom preslikom smatra se i neovjereni ispis elektroničke isprave.

(2) Naručitelj može, nakon rangiranja ponuda prema kriteriju za odabir ponude, a prije donošenja odluke o odabiru, zatražiti od najpovoljnijeg ponuditelja s kojim namjerava sklopiti ugovor o nabavi, dostavu izvornika ili ovjerenih preslika svih dokumenata koji su bili traženi od ponuditelja (a čine dokaze sposobnosti i druge isprave koje je naručitelj zahtijevao dokumentacijom za nadmetanje), a koje izdaju nadležna tijela.

Obvezni dokazi sposobnosti gospodarskih subjekata

Članak 18.

(1) Isprava o upisu u poslovni, sudski (trgovački) strukovni, obrtni ili dr. registar države sjedišta gospodarskog subjekta ili ako se isti ne izdaju u državi sjedišta gospodarskog subjekta, gospodarski subjekt može dostaviti izjavu s ovjerom potpisa kod nadležnog tijela. Ispravom se dokazuje da ponuditelj ima registriranu djelatnost u svezi sa predmetom nabave.

Izdavatelj: Trgovački sud, Obrtni ili drugi strukovni registar

Isprava ne smije biti starija od 3 mjeseca računajući od dana objave poziva na internetskim stranicama naručitelja.

(2) Isprava na temelju koje ponuditelj dokazuje da ima ovlaštenje za obavljanje tražene djelatnosti ili isprava kojom se dokazuje članstvo u određenoj organizaciji, ako je to prema posebnim propisima bitno za izvršenje predmeta nabave.

(3) Potvrda Porezne uprave o urednom izvršavanju svih dospjelih poreznih obveza i obveza doprinosa za mirovinsko i zdravstveno osiguranje, a kojom ponuditelj dokazuje da je podmirio obvezu plaćanja svih dospjelih poreznih obveza i obveza za mirovinsko i zdravstveno osiguranje.

Izdavatelj: Porezna uprava ili istovrijedna isprava nadležnih tijela zemlje sjedišta gospodarskog subjekta

Isprava ne smije biti starija od 30 dana računajući od dana objave poziva na internetskim stranicama naručitelja.

(4) Potvrda Grada Kutine da ponuditelj nema dospjelih nepodmirenih obveza prema Gradu Kutini.

Isprava ne smije biti starija od 30 dana računajući od dana objave poziva na internetskim stranicama naručitelja.

(5) Naručitelj će isključiti ponudu ponuditelja koji nije dokazao svoju sposobnost.

Neobvezni dokazi sposobnosti gospodarskih subjekata**Članak 19.**

(1) Dokazi financijske sposobnosti

- (a) Naručitelj može odrediti uvjete financijske sposobnosti koje ponuditelj dokazuje s jednim ili više dokumenata i to:
- (i) dokumentom izdanim od bankarskih ili drugih financijskih institucija kojim se dokazuje solventnost gospodarskog subjekta,
 - (ii) dokazom o osiguranju za pokriće odgovornosti iz djelatnosti,
 - (iii) izjavom o ukupnom prometu gospodarskog subjekta i, po potrebi, o prometu u području koje je obuhvaćeno predmetom nabave za razdoblje do najviše tri posljednje dostupne financijske godine, ovisno o datumu osnivanja ili početka obavljanja djelatnosti gospodarskog subjekta, ako je informacija o ovim prometima dostupna.
- (b) Naručitelj uz navod o traženom dokumentu kojim ponuditelj dokazuje financijsku sposobnost, obvezno navodi minimalnu razinu sposobnosti koja mora biti vezana i razmjerna uz predmet nabave.

(2) Dokazi tehničke i stručne sposobnosti

- (a) popis ugovora o isporuci roba, izvođenju radova i/ili izvršenju usluga izvršenih u godini u kojoj je započeo postupak bagatelne nabave i tijekom tri godine koje prethode toj godini. Popis ugovora sadrži: vrijednost ugovora, datum isporuke robe, izvođenja radova i/ili izvršenja usluga i naziv druge ugovorne strane. Popisu se kao dokazu o urednoj isporuci roba, izvođenju radova i/ili izvršenju usluga obvezno prilaže potvrda o urednom izvršenju ugovora potpisana ili izdana od druge ugovorne strane. Potvrda obvezno sadrži: vrijednost ugovora iskazana sa ili bez PDV-a, datum isporuke roba, izvođenja radova i/ili izvršenja usluga, mjesto isporuke roba, izvođenja radova i/ili izvršenja usluga, naziv druge ugovorne strane te navod o urednom izvršenju ugovora. Ako je potrebno, naručitelj može izravno od druge ugovorne strane zatražiti provjeru istinitosti potvrde. Ponuditelj koji je naručitelju u tri godine koje prethode godini u kojoj se započinje postupak nabave, isporučivao robe, usluge i radove koji su istovrsni predmetu nabave, obavezan je dostaviti potvrdu naručitelja o uredno izvršenim ugovorima.
- (b) uzorci, opisi i/ili fotografije proizvoda čija se autentičnost na zahtjev naručitelja mora potvrditi

- (c) Naručitelj može zahtijevati prilaganje potvrda (certifikata) o sukladnosti gospodarskog subjekta s određenim normama osiguranja kvalitete koje izdaju neovisna tijela. U tom slučaju naručitelj mora uputiti na sustave osiguranja kvalitete koji se temelje na odgovarajućim hrvatskim normama kojima su prihvaćene europske norme. Sustavi osiguranja kvalitete na koje upućuje naručitelj moraju biti potvrđeni (certificirani) od tijela koja udovoljavaju hrvatskim normama kojima su prihvaćene europske norme za osposobljenost tijela koja potvrđuju sustave osiguravanja kvalitete. Naručitelj mora priznati jednakovrijedne potvrde (certifikate) o sukladnosti sustava osiguranja kvalitete izdane od tijela za potvrđivanje osnovanih u drugim državama članicama. Naručitelj mora od gospodarskog subjekta prihvatiti i druge dokaze o jednakovrijednim mjerama osiguranja kvalitete.

- (3) Ostali neobvezni dokazi sposobnosti
Naručitelj može tražiti i druge neobvezne dokaze sposobnosti ovisno o konkretnom slučaju nabave.

- (4) Naručitelj uz navod o traženom dokumentu kojim ponuditelj dokazuje tehničku i stručnu sposobnost, obvezno navodi minimalnu razinu sposobnosti koja mora biti vezana i razmjerna predmetu nabave.

Članak 20.

- (1) Tehničke specifikacije određuju se u dokumentaciji za nadmetanje.

- (2) Tehničke specifikacije moraju omogućiti jednak pristup ponuditeljima te omogućiti podnošenje ponuda koje odražavaju različitost tehničkih rješenja.

Članak 21.

- Sastavni dio dokumentacije za nadmetanje je troškovnik, izrađen sukladno čl. 7. ovog Pravilnika.

JAMSTVA**Članak 22.**

- (1) Naručitelj u postupku bagatelne nabave može od gospodarskih subjekata tražiti sljedeće vrste jamstava:
- (a) jamstvo za ozbiljnost ponude za slučaj odustajanja ponuditelja od svoje ponude u roku njezine valjanosti i/ili odbijanja potpisivanja ugovora o javnoj nabavi odnosno nedostavljanja jamstva za uredno ispunjenje ugovora,
 - (b) jamstvo za uredno ispunjenje ugovora za slučaj povrede ugovornih obveza,
 - (c) jamstvo za otklanjanje nedostataka u jamstvenom roku za slučaj da nalogoprimac u jamstvenom roku ne ispuni obveze otklanjanja nedostataka koje ima po osnovi jamstva ili s naslova naknade štete,

- (d) jamstvo o osiguranju za pokriće odgovornosti iz djelatnosti za otklanjanje štete koja može nastati u vezi s obavljanjem određene djelatnosti.

(2) Bez obzira koje je sredstvo jamstva za ozbiljnost ponude naručitelj odredio, ponuditelj može dati novčani polog u traženom iznosu.

(3) Jamstvo za ozbiljnost ponude se određuje u apsolutnom iznosu koji ne smije biti viši od 5% procijenjene vrijednosti nabave.

(4) Trajanje jamstva za ozbiljnost ponude ne smije biti kraće od roka valjanosti ponude.

(5) Ako istekne rok valjanosti ponude ili jamstva za ozbiljnost ponude, naručitelj mora tražiti njihovo produženje. U tu svrhu ponuditelju se daje primjereni rok.

(6) Naručitelj je obavezan vratiti ponuditeljima jamstvo za ozbiljnost ponude neposredno nakon završetka postupka bagatelne nabave, a presliku jamstva pohraniti.

ROK ZA DOSTAVU PONUDA

Članak 23.

Rok za dostavu ponuda ne smije biti kraći od 10 dana od dana objave na internetskoj stranici Grada Kutine.

ZAPRIMANJE PONUDA

Članak 24.

Ponude se zaprimaju sukladno čl. 9. Pravilnika.

Članak 25.

(1) Ponuda je pisana izjava volje ponuditelja da isporuči robu, pruži usluge ili izvede radove sukladno uvjetima i zahtjevima navedenima u dokumentaciji za nadmetanje.

(2) Ponuda sadrži: popunjeni ponudbeni list i sve druge dokumente sukladno dokumentaciji za nadmetanje.

(3) Ponudbeni list iz stavka 2. ovoga članka mora sadržavati: naziv i sjedište naručitelja, naziv i sjedište ponuditelja, adresa, broj računa, navod o tome je li ponuditelj u sustavu PDV-a, adresa za dostavu pošte, adresa e-pošte, kontakt osoba ponuditelja, broj telefona, broj faksa, predmet nabave, cijenu ponude bez PDV-a, iznos PDV-a, cijenu ponude s PDV-om, rok valjanosti ponude, datum, potpis i pečat ponuditelja i ostalo.

(4) Ponuda se uvezuje na način da se onemogućiti naknadno vađenje ili umetanje listova na način da čini cjelinu. Ako je ponuda izrađena u dva ili više dijelova, svaki dio se uvezuje na način da se onemogućiti naknadno vađenje ili umetanje listova.

(5) Stranice ponude se označavaju brojem na način da je vidljiv redni broj stranice i ukupan broj stranica ponude.

(6) Ispravci u ponudi moraju biti izrađeni na način da su vidljivi. Ispravci moraju uz navod datuma ispravka biti potvrđeni potpisom ponuditelja.

(7) Ponude i ispravci ponude se pišu neizbrisivom tintom.

Članak 26.

(1) Ponuditelj izražava cijenu ponude u kunama.

(2) Cijena ponude piše se brojkama.

(3) U cijenu ponude bez poreza na dodanu vrijednost poreza moraju biti uračunati svi troškovi i popusti.

Članak 27.

Ponude se dostavljaju sukladno čl. 8. ovog Pravilnika.

Članak 28.

(1) Otvaranje ponuda je javno.

(2) Javno otvaranje ponuda započinje na naznačenome mjestu i u naznačeno vrijeme, istodobno s istekom roka za dostavu ponuda.

(3) Ponude otvaraju najmanje dva ovlaštena predstavnika naručitelja.

(4) Javnom otvaranju ponuda smiju prisustvovati ovlašteni predstavnici ponuditelja i druge osobe.

(5) Pravo aktivnog sudjelovanja na javnom otvaranju ponuda imaju samo ovlašteni predstavnici javnog naručitelja i ovlašteni predstavnici ponuditelja.

(6) Obvezno se sastavlja zapisnik o javnom otvaranju ponuda koji se odmah uručuje svim ovlaštenim predstavnicima ponuditelja nazočnima na javnom otvaranju ponuda.

(7) Zapisnik o javnom otvaranju ponuda sastoji se od: naziva i sjedišta naručitelja, naziva predmeta nabave, rd. broja iz plana nabave, navoda o danu objave na internetskim stranicama Grada, navoda o roku za dostavu ponuda, datuma i sata početka postupka otvaranja ponuda, imena i prezimena ovlaštenih predstavnika naručitelja, imena i prezimena ovlaštenih predstavnika ponuditelja, naziva i sjedišta ponuditelja, cijena ponuda bez PDV-a i cijena ponuda sa PDV-om, naznake je li ponuda potpisana, primjedbi ovlaštenih predstavnika naručitelja i ovlaštenih predstavnika ponuditelja na postupak javnog otvaranja, ako ih ima, datuma i sata završetka postupka otvaranja ponuda, potpisa ovlaštenih predstavnika naručitelja i ovlaštenih predstavnika ponuditelja.

Članak 29.

(1) Na početku javnog otvaranja ponuda navodi se predmet nabave, ime i prezime nazočnih ovlaštenih predstavnika naručitelja, te ime i prezime nazočnih ovlaštenih predstavnika ponuditelja.

(2) Ponude se otvaraju prema rednom broju iz upisnika o zaprimanju ponuda. Kada je dostavljena izmjena i/ili dopuna ponude, prvo se otvara izmjena i/ili dopuna ponude te potom osnovna ponuda.

(3) Za svaku otvorenu ponudu utvrđuje se je li potpisana.

(4) Iz svake otvorene ponude obvezno se naglas čita: 1. naziv i sjedište ponuditelja, a u slučaju zajednice ponuditelja naziv i sjedište svakog člana zajednice ponuditelja, 2. cijena ponude bez PDV-a i cijena ponuda sa PDV-om.

(5) Nakon čitanja podataka iz stavka 4. ovoga članka iz pojedine ponude, naručitelj mora omogućiti ovlaštenim predstavnicima ponuditelja uvid u ponudbeni list te ponude.

(6) Ovlaštenim predstavnicima ponuditelja mora se omogućiti davanje primjedbi na postupak javnog otvaranja ponuda.

(7) Zapisnik o javnom otvaranju ponuda se odmah stavlja na uvid, provjeru sadržaja i potpis nazočnim ovlaštenim predstavnicima ponuditelja.

(8) Ako netko od nazočnih ovlaštenih predstavnika ponuditelja odbije potpisati zapisnik o javnom otvaranju ponuda, naručitelj će o tome sastaviti bilješku.

Članak 30.

U slučaju zajednice ponuditelja i sudjelovanja podizvoditelja u postupku nabave, na odgovarajući način će se primjenjivati odredbe Zakona o javnoj nabavi.

Članak 31.

(1) Ovlašteni predstavnici naručitelja pregledavaju i ocjenjuju ponude na temelju uvjeta i zahtjeva iz dokumentacije za nadmetanje.

(2) Pregled i ocjena ponuda tajni su do donošenja Odluke naručitelja.

(3) Postupak pregleda i ocjene ponuda obavljaju ovlašteni predstavnici naručitelja te ako je potrebno neovisne stručne osobe.

(4) O postupku pregleda i ocjene sastavlja se zapisnik.

(5) Zapisnik o pregledu i ocjeni ponuda sastoji se od: naziva i sjedišta naručitelja i ponuditelja, naziva predmeta nabave, rd. broj iz plana nabave, navoda o danu objave na internetskim stranicama Grada, navoda o roku za dostavu ponuda, datuma i sata početka postupka pregleda i ocjene ponuda, imena i prezimena ovlaštenih predstavnika naručitelja, cijena ponuda bez PDV-a i cijenu ponude s PDV-om, analitičkog prikaza traženih i danih dokaza sposobnosti ponuditelja, jamstava ako je traženo, analize ponuda vezano za ispunjenje zahtjeva u pogledu opisa predmeta nabave i tehničkih specifikacija, razloga za isključenje uz objašnjenje,

rangiranja valjanih ponuda sukladno kriteriju za odabir, naziva ponuditelja s kojim će se sklopiti ugovor, prijedloga odgovornoj osobi naručitelja za donošenje Odluke o odabiru ili Odluke o poništenju, s obrazloženjem.

(6) Sposobnost ponuditelja mora postojati u trenutku otvaranja ponuda.

Članak 32.

Kriterij za odabir ponude je najniža cijena.

Članak 33.

(1) Naručitelj je obavezan provjeriti računsku ispravnost ponude.

(2) Ukoliko se utvrdi računska pogreška, naručitelj će od ponuditelja pisanim putem zatražiti prihvat ispravka računске pogreške. Neprihvatanjem ispravka računске pogreške u roku od 3 dana, smatrat će se da je ponuditelj odustao od svoje ponude.

RAZLOZI ISKLJUČENJA

Članak 34.

(1) Razlozi isključenja:

- (a) ako ponuditelj nije dokazao svoju sposobnost u skladu s dokumentacijom za nadmetanje
- (b) ako ponuda ponuditelja koja nije u skladu s dokumentacijom za nadmetanje
- (c) ako je ponuditelj dostavio dvije ili više ponuda

RAZLOZI PONIŠTENJA

Članak 35.

(1) Naručitelj može poništiti postupak nabave ako:

- (a) postanu poznate okolnosti zbog kojih ne bi došlo do pokretanja postupka bagatelne nabave da su bile poznate prije početka postupka nabave;
- (b) postanu poznate okolnosti zbog kojih bi došlo do sadržajno bitno drugačijeg poziva za dostavu ponuda su bile poznate prije početka postupka nabave.

(2) Naručitelj je obavezan poništiti postupak nabave ako:

- (a) nije pristigla nijedna ponuda;
- (b) isključi sve ponude iz postupka nabave.

Članak 36.

(1) Naručitelj na osnovi rezultata pregleda i ocjene ponuda donosi Odluku o odabiru najpovoljnije ponude na temelju kriterija za odabir ponude.

(2) S najpovoljnijim ponuditeljem sklopit će se ugovor o nabavi ili narudžbenica.

(3) Odluka o odabiru najpovoljnije ponude obvezno sadrži: 1. podatke o naručitelju, 2. predmet nabave za

koje se donosi Odluka, 3. naziv ponuditelja čija je ponuda odabrana za sklapanje ugovora o nabavi, 4. cijenu ponude sa PDV-om i bez PDV-a, 5. razloge isključenja ponuda, 6. datum donošenja i potpis odgovorne osobe.

Članak 37.

(1) Ako postoje razlozi za poništenje postupka nabave iz ovog Pravilnika, naručitelj donosi Odluku o poništenju postupka nabave.

(2) U Odluci o poništenju postupka bagatelne nabave, naručitelj navodi: 1. podatke o naručitelju, 2. predmet nabave, 3. obrazloženje razloga poništenja, 4. datum donošenja i potpis odgovorne osobe.

Članak 38.

Odluku o odabiru najpovoljnije ponude i Odluku o poništenju sa zapisnikom o pregledu i ocjeni ponuda, naručitelj je obvezan dostaviti svakom ponuditelju na dokaziv način, uz objavu odabira ponuditelja na internetskim stranicama Grada.

Članak 39.

Rok za donošenje Odluke o odabiru najpovoljnije ponude ili Odluke o poništenju postupka iznosi 30 dana od isteka roka za dostavu ponuda.

PRIJELAZNE I ZAVRŠNE ODREDBE

Članak 40.

Ovaj Pravilnik stupa na snagu idućeg dana od dana donošenja, a objavit će se u Službenim novinama Grada Kutine.

Članak 41.

Stupanjem na snagu ovog Pravilnika, prestaje važiti Pravilnik o provedbi postupaka nabave bagatelne vrijednosti (KLASA: 021-05/14-03/01, URBROJ: 2176/03-01/01-14-2) od 15.1.2014. godine.

REPUBLIKA HRVATSKA
SISAČKO MOSLAVAČKA ŽUPANIJA
GRAD KUTINA
GRADONAČELNIK

KLASA: 402-01/15-01/16
URBROJ: 2176/03-05/11-15-1
U Kutini 5. siječnja 2015.

Gradonačelnik:
Andrija Rudić, dipl. nov.

13.

Temeljem članka 121. Zakona o odgoju i obrazovanju u osnovnoj i srednjoj školi (Narodne novine br. 126/12 – pročišćeni tekst), i članka 46. stavak 2. podstavak 10. Statuta Grada Kutine (Sl. novine 6/9 i 3/13), članka 27. i 38. Statuta Osnovne škole Mate Lovraka, Gradonačelnik Grada Kutine donio je sljedeći

ZAKLJUČAK

o razrješenju i imenovanju člana – predstavnika osnivača u Školskom odboru OŠ Mate Lovraka Kutina

I.

Tomislav Šušnjara iz Kutine, Bana J. Jelačića 19, razrješava se dužnosti člana – predstavnika osnivača Grada Kutine u Školskom odboru OŠ Mate Lovraka.

II.

Matija Sekulić iz Kutine, Hrvatskih branitelja 106, imenuje se ispred osnivača Grada Kutine na dužnost člana Školskog odbora OŠ Mate Lovraka.

III.

Ovaj Zaključak stupa na snagu danom donošenja, a objavit će se u „Službenim novinama Grada Kutine“

REPUBLIKA HRVATSKA
SISAČKO MOSLAVAČKA ŽUPANIJA
GRAD KUTINE
GRADSKO VIJEĆE

KLASA: 013-03/15-01/1
URBROJ: 2176/03-07/02-15-3
Kutina, 12. veljače 2015. godine

Gradonačelnik
Andrija Rudić, dipl. novinar

14.

Na temelju članka 42. Zakona o lokalnoj i područnoj (regionalnoj) samoupravi (Narodne novine br. 33/01; 60/01- vjerodostojno tumačenje; 129/05, 109/07, 125/08 i 36/09, 150/11, 144/12) i članka 46. Statuta Grada Kutine članak (Službene novine Grada Kutine br. 6/09, 3/13 i 4/13- pročišćeni tekst.), gradonačelnik Grada Kutine donosi sljedeću

O D L U K U

o izmjeni Odluke o imenovanju članova Vijeća za komunalnu prevenciju kriminaliteta za Grad Kutinu

Članak 1.

U Vijeće za komunalnu prevenciju kriminaliteta za Grad Kutinu imenuju se:

1. DAMIR PETRAVIĆ, zamjenik gradonačelnika Grada Kutine, za predsjednika
2. ROSANA STANKO, Centar za socijalnu skrb Kutina, za člana
3. SANJA HABEK, Dom zdravlja Kutina, za člana
4. JAKOV NOVOKMET, Srednja škola Tina Ujevića Kutina, za člana
5. ANTE DŽEVLAN, Tehnička škola Kutina, za člana
6. DUBRAVKO OBADIĆ, KSK d.o.o., za člana
7. SNJEŽANA COHA, OŠ Vladimira Vidrića, za člana
8. TONE MAŠUNJAC, Policijska postaja Kutina, za člana
9. VJEKOSLAV ŠTINGL, Postaja prometne policije Kutina, za člana
10. IVAN GRAČAKOVIĆ, Radio i Moslavački list, za člana
11. IVANA GRDIĆ, Turistička zajednica Grada Kutine, za člana
12. MLADEN LISAK, pročelnik Upravnog odjela za komunalni sustav i prostorno uređenje, za člana
13. SUNČICA KROUPA- KRAJINOVIĆ, za člana

Članak 2.

Stupanjem na snagu ove Odluka prestaje važiti Odluka o imenovanju Vijeća za komunalnu prevenciju kriminaliteta za Grad Kutinu Klasa: 215-01/13-01/01, Ur, broj: 2176/03-01/1-13-2 od 16.rujna 2013. godine.

Članak 3.

Ova Odluka stupa na snagu osmog dana od dana objave u «Službenim novinama Grada Kutine».

REPUBLIKA HRVATSKA
SISAČKO MOSLAVAČKA ŽUPANIJA
GRADA KUTINE
GRADSKO VIJEĆE

Klasa: 402-04/13-01/03

Urbroj: 2176/ 03-07/03-15-16

U Kutini, 02.ožujka 2015. godine

**Gradonačelnik
Andrija Rudić, dipl. novinar**

15.

Na temelju članka 18. stavak 3. i članka 76. stavak 2. Uredbe o uredskom poslovanju („Narodne novine“ br. 7/09.), a u skladu s člankom 5. Pravilnika o jedinstvenim klasifikacijskim oznakama i brojčanim oznakama stvaralaca i primalaca akata („Narodne novine“ br. 38/88. i 75/93) Stručna služba i opći poslovi Grada Kutine donosi

**PLAN KLASIFIKACIJSKIH OZNAKA
STVARATELJA I PRIMATELJA PISMENA
UPRAVNIH TIJELA GRADA KUTINE ZA 2015.
GODINU**

Članak 1.

Planom klasifikacijskih oznaka stvaratelja i primatelja pismena upravnih tijela Grada Kutine za 2015. godinu (u daljnjem tekstu: Plan) utvrđuju se klasifikacijske oznake sadržaja akata Gradonačelnika, Gradskog vijeća i upravnih tijela Grada Kutine.

Članak 2.

Ovim Planom se utvrđuju klasifikacije po sadržaju i broju dosjea koji proizlaze iz djelokruga rada tijela iz članka 1. Plana, a koristit će se u određivanju klasifikacijske oznake, kao brojčane oznake predmeta, na pojedinim vlastitim i primljenim pismenima u razdoblju od 01. siječnja do 31. prosinca 2015. godine, kako slijedi:

Oznaka klasifikacije	Broj dosjea	Opis djelatnosti unutar podgrupe
001-02 /	01 /	Društveni planovi
002-01 /	01 /	Pravni sustav, općenito
003-05 /	01 /	Opći akti, općenito
003-06/ /	01/ /	Imenovanje-Razrješenje članova školskog odbora
004-01 /	01 /	Slobode, prava i dužnosti čovjeka i građanina, općenito
004-01 /	02 /	Komisija za zaštitu ljudskih i građanskih prava
005-01 /	01 /	Društveni nadzor, općenito
006-01 /	01 /	Političke organizacije, općenito
006-02 /	01 /	Političke stranke, udruženja građana, sindikati
008-01 /	01 /	Informiranje, općenito
008-02 /	01 /	Informiranje- tijela Grada - fizičke osobe
008-02 /	02 /	Informiranje- tijela Grada - pravne osobe
008-03 /	01 /	Javno informiranje
008-03 /	02/ /	Pitanja, odgovori novinara

008-04/		01	Upisnik o zahtjevima, postupcima, odlukama po Zakonu o ostvarivanju prava na pristup informacijama	022-05	/	02	/	Organizacija i rad izvršnih tijela-Gradonačelnik
010-05	/	01	/ Županije	022-05	/	03	/	Upravni odjeli
010-05	/	02	/ Grad	023-01	/	01	/	Organizacija i rad tijela državne uprave, lokalne i podr. samouprave, općenito
010-06	/	01	/ Općine	023-05/		01/		Pravilnik o unutarnjem redu
010-07	/	01	/ Naselja	023-05	/	02	/	Državna tijela uprave
010-07	/	02	/ Mjesni odbori	023-05	/	03	/	Zavodi
011-01	/	01	/ Donošenje i objavljivanje propisa, općenito	023-05	/	04	/	Uprave
011-03	/	01	/ Objavljivanje akata	023-05	/	06	/	Ostalo
012-02/		01/	Poslovnik Gradskog vijeća	024-02	/	01	/	Organizacije u oblasti gospodarstva
012-03	/	01	/ Statuti	024-02	/	02	/	Organizacije u oblasti društvenih djelatnosti
013-01	/	01	/ Izbori - općenito	024-04	/	01	/	Organizacije od javnog interesa
013-02	/	01	/ Birački popisi	024-05	/	01	/	Fondovi
013-03	/	01	/ Izbor i opoziv	024-08	/	01	/	Ostalo
013-04/		01/	Rad klubova zastupnika i vijećnika	026-01	/	01	/	Organizacija i rad mjesne samouprave, općenito
013-05	/	01	/ Izbori za Mjesne odbore	026-02/		01/		Program rada i financijski planovi Mjesnih odbora
013-06/		01	Ostalo	026-03/		01/		Vijeća Mjesnih odbora-
014-02	/	01	/ Referendum	026-04/		01/		Ostalo, Izvješća i programi
014-03	/	01	/ Drugi oblici osobnog izjašnjavanja	030-01	/	01	/	Organizacije, metode i tehnika rada, općenito / uredska pomagala, strojevi, organizacija i oprema radnih prostorija
015-05	/	01	/ Teritorijalno razgraničenje područja grada	031-01/		01/		Obavljanje radova dostave pismena
015-07	/	01	/ Naselja- područja mjesnih odbora	031-06	/	01	/	Poštanske usluge
015-08	/	01	/ Ulica i trgova	032-05	/	01	/	Stručni časopisi, službena glasila i druga stručna literatura
016-01	/	01	/ Pitanje nacionalnih manjina, općenito	033-04	/	01	/	Uvezivanje i distribucija materijala
016-01/		02/	Prava nacionalnih manjina	034-01	/	01	/	Upravni postupak i upravni sporovi, općenito
017-01	/	01	/ Grbovi, zastave, himna, općenito	034-02	/	01	/	Opći upravni postupak
017-02/		01	Akti koji se odnose na grb i zastavu	034-04	/	01	/	Izdavanje uvjerenja i potvrda
017-03/		01/	Zamolbe za korištenje imena-grba Grada Kutine	034-05	/	01	/	Evidencija
018-01	/	01	/ Suradnja s inozemstvom- općenito	034-06	/	01	/	Izvješća o stanju rješavanja upravnih stvari
019-01		01	Migracije, iseljenici- općenito	034-07	/	01	/	Upravni spor
019-02		01	Osobe bez državljanstva, izbjeglice, azilanti	035-01	/	01	/	Uredsko poslovanje, općenito
021-01	/	01	/ Organizacija i rad Gradskog vijeća, općenito	035-02	/	01	/	Klasifikacijske oznake i urudžbeni brojevi
021-01	/	02	/ Radna tijela Gradskog vijeća	035-07	/	01	/	Ostalo
021-05	/	02	/ Poslovi lokalne i regionalne samouprave	036-01	/	01	/	Arhiviranje predmeta i akata, općenito
021-05	/	03	/ Poslovi lokalne samouprave	036-02		01	/	Akti o čuvanju i izlučivanju arhivskog i registraturnog gradiva
021-05	/	04	/ Osnivanje i rad upravnih odjela i službi	036-04	/	01	/	Izlučivanje arhivske građe, smještaj
021-05	/	05	/ Radna tijela Gradonačelnika	038-01	/	01	/	Pečati, žigovi i štambilji, općenito
021-05	/	06	/ Osnivanje i rad stručne službe Gradskog vijeća					
022-05	/	01	/ UGOVORI					

040-01	/	01	/	Upravni nadzor nad zakonitošću akata	112-01	/	01	/	Zasnivanje i prestanak radnog odnosa,(neodređeno vrijeme, određeno vrijeme)
041-01	/	01	/	Upravni nadzor nad zakonitošću rada- pojedinačni predmeti	112-04	/	01	/	Ugovor o djelu
042-01	/	01	/	Inspeksijski nadzor - općenito	112-06	/	01	/	Pripravnici – vježbenici
043-01/		01/		Upravna inspekcija, općenito, pojedinačni predmeti	112-07	/	01	/	Radni odnosi -Ostalo
050-01	/	01	/	Predstavke i pritužbe na rad Gradske uprave općenito	113-02	/	01	/	Radno vrijeme
050-02	/	01	/	Pojedinačni predmeti	113-03	/	01	/	Odmori
050-03	/	01	/	Odbor za predstavke i prijedloge	113-04	/	01	/	Dopusti
052-01	/	01	/	Ostale predstavke i pritužbe, općenito	113-05	/	01	/	Bolovanje
053-01	/	01	/	Molbe i prijedlozi, općenito	114-01	/	01	/	Radni sporovi, radna disciplina materijalna i disciplinska odgovornost, općenito
053-02	/	01	/	Pojedinačni predmeti	115-01	/	01	/	Zaštita na radu, općenito
061-01	/	01	/	Javna priznanja i nagrade, općenito	115-05	/	01	/	Zaštitna sredstva
061-06	/	01	/	Ostale javne nagrade i priznanja	115-06	/	01	/	Ostalo
070-01	/	01	/	Odnos države i crkve, vjerska pitanja općenito	116-01	/	01	/	Inspekcija rada, općenito
080-01	/	01	/	Dužnosnici i čelnici, općenito	117-03	/	01	/	Radne knjižice
UP/I080-01		01/		Rješenja o imenovanju, raspored na radno mjesto -	117-04	/	01	/	Utvrđivanje radnog staža
080-02	/	01	/	Dužnosnici u lokalnoj samoupravi- pojedinačni akti	119-01/		01		Kadrovska politika i evidencije
UP/I080-03		01/		Imenovanje ravnatelja i pročelnika	119-02/		01		Potvrde o radnom odnosu
080-04/		01/		Ostali akti koji se odnose na zaposlenike u pogledu prava i obveza u tijeku obavljanja poslova i radnih zadataka, stručni radnici	120-02	/	01	/	Plaće, stjecanje, utvrđivanje, raspoređivanje i raspodjela
UP/I080-04/		02/		Sporazum o premještanju	121-02	/	01	/	Ostala primanja po osnovi rada, dnevnice i dr.
080-05/		01/		Raspored na radna mjesta	121-05	/	01	/	Naknade za prijevoz na posao i s posla
UP/I080-05		02/		Rješenje o premještanju	121-06	/	01	/	Naknade za topli obrok
080-06	/	01	/	Evidencije kadrova u tijelima uprave	121-07	/	01	/	Regres za godišnji odmor
080-07	/	01	/	Ocjenjivanje rada službenika/ namještenika	121-08	/	01	/	Troškovi preseljenja
080-08	/	01	/	Ovlaštenja o potpisivanju i zamjenjivanju	121-09	/	01	/	Pomoć u slučaju smrti
080-08/		09/		Odluke o imenovanju članova Nadzornih odbora	121-10	/	01	/	Jubilarne nagrade
100-01/		01/		Politika zapošljavanja, općenito, rad i radni odnosi, prijedlozi Pravilnika	121-11	/	01	/	Otpremnine
101-01	/	01	/	Kretanje zaposlenosti, općenito	121-13	/	01	/	Nagrade učenicima i studentima
110-01	/	01	/	Radni odnosi, općenito	121-15	/	01	/	Ostalo
110-02	/	01	/	Suglasnost na izbor ravnatelja i direktora, prava i obveze rukovod. tijela	130-02	/	01	/	Stručno usavršavanje, tečajevi
110-03/		01/		Prava i obveze službenika i namještenika	130-03	/	01	/	Savjetovanja - seminari
					133-02	/	01	/	Stručni ispiti
					140-01	/	01	/	Mirovinsko - invalidsko osiguranje, općenito
					140-02	/	01	/	Starosna mirovina
					210-01	/	01	/	Javni red i mir, općenito
					211-01	/	01	/	Poslovi prometa, općenito
					214-01	/	01	/	Zaštita od požara i eksplozija, općenito
					215-01	/	01	/	Kriminalitet, općenito
					217-01	/	01	/	Kretanje i boravak stranaca, općenito
					300-02	/	01	/	Gospodarstvo i planovi
					301-05	/	01	/	Gospodarska kretanja u općinama

307-02	/	01	/	Politika cijena
307-04	/	01	/	Pojedinačni predmeti
310-01/		01		Industrija, elektroprivreda općenito
311-01	/	01	/	Zanatstvo i mala privreda, općenito
320-01/		01		Poljoprivreda općenito, Zamolbe za izdavanje potvrda
320-02	/	01	/	Poljoprivredno zemljište
320-12	/	01	/	Štete u poljoprivredi
320-18	/	01	/	Poljoprivredna inspekcija
320-21	/	01	/	Ostalo
321-02	/	01	/	Šume i šumsko zemljište
321-04	/	01	/	Iskorištavanje šuma i šumskog zemljišta
321-10	/	01	/	Šumarska inspekcija
322-01	/	01	/	Veterinarstvo, općenito
322-07	/	01	/	Veterinarska inspekcija
323-01	/	01	/	Lovstvo, općenito
323-02	/	01	/	Lovišta i lovna područja
323-04	/	01	/	Lovna inspekcija
324-01	/	01	/	Ribarstvo, općenito
324-06	/	01	/	Ribarska inspekcija
325-01	/	01	/	Vodoprivreda, općenito
325-04	/	01	/	Zaštita voda od zagađivanja
325-05	/	01	/	Vodoprivredna inspekcija
325-08	/	01	/	Vodoprivredni doprinosi i naknade
326-01	/	01	/	Zadrugarstvo, općenito
330-01	/	01	/	Trgovina, općenito
333-01	/	01	/	Opskrba, općenito
333-06	/	01	/	Tržne i robne rezerve
334-01	/	01	/	Turizam, općenito
335-01	/	01	/	Ugostiteljstvo, općenito
336-01	/	01	/	Tržišna inspekcija, općenito
340-01	/	01	/	Cestovni promet, općenito
340-08	/	01	/	Sigurnost u cestovnom prometu
341-01	/	01	/	Željeznički promet, općenito
344-01	/	01	/	Veza, općenito
344-07	/	01	/	Inspeksijski poslovi
350-01	/	01	/	Prostorno planiranje, općenito
Up/I-350-01		30	/	Odbacivanje neupravnog postupka
350-02	/	01	/	Prostorni planovi
350-02	/	02	/	Uvjerenje o statusu čestice
350-02	/	03	/	Podaci iz prostorno-planske dokumentacije
350-03	/	01	/	Provedbeni planovi
350-04	/	01	/	Srednjoročni planovi uređenja prostora
UP/I-350-05/	/	01	/	Lokacijska dozvola

Up/I-350-05/	/	01	/	Izmjena i dopuna lokacijske dozvole
Up/I-350-05/		01/		Rješenje o produljenju lokacijske dozvole
350-05/	/	03	/	Klauzula konačnosti
Up/I-350-05	/	05	/	Rješenje o utvrđivanju građevne čestice
350-05/		10/		Lokacijska informacija
350-05/		11/		Potvrda parcelacijskog elaborata
350-05/		16/		Obavijest o posebnim uvjetima
350-06/		01/		Uređenje građevinskog zemljišta
351-01/	/	01	/	Zaštita čovjekove okoline, općenito
351-02/	/	01	/	Mjere zaštite okoliša
351-03/	/	01	/	Studije utjecaja na okoliš
351-04/	/	01	/	Ostalo u vezi zaštite okoliša
361-01/	/	01	/	Graditeljstvo općenito
361-01/	/	02	/	Posebni uvjeti i potvrda JPT
361-02/	/	02	/	Ovjera elaborata etažiranja
Up/I-361-03/	/	01	/	Građevinska dozvola
Up/I-361-03/		01/		Građevinska dozvola za pripremne radove
Up/I-361-03/		01/		Izmjena građevinske dozvole glede promjene investitora
Up/I-361-03/		01/		Izmjene i dopune građevinske dozvole
Up/I-361-03/		02		Rješenje o ispravci greške
361-03	/	02	/	Izdavanje preslike i ovjera izvršnosti
Up/I-361-03	/	03	/	Rješenje o izvedenom stanju
361-03/		04/		Potvrda o dostvi završnog izvješća nadzornog inženjera
361-03/	/	05	/	Uvjerenje o vremenu gradnje
361-03/		06		Obavijest o uvjetima za izradu glavnog projekta
361-03/		07		Prijava početka gradnje
361-03/		07/		Prijava početka uklanjanja
361-03/		07/		Prijava početka pokusnog rada
Up/I-361-05/	/	01	/	Uporabna dozvola
Up/I-361-05/		01/		Privremena uporabna dozvola
Up/I-361-05/		01/		Uporabna dozvola za dio građevine
Up/I-361-05/		30		Uporabna dozvola za građevine izgrađene na temelju akata za građenje izdanog do 1. listopada 2007. godine

Up/-361-05/	30	Uporabna dozvola za građevine izgrađene do 15. veljače 1968.g.	402-04 / 01 /	Opće društvene potrebe
Up/I-361-05/	30/	Uporabna dozvola za građevine izgrađene, rekonstruirane, obnovljene ili sanirane u provredbi propisa o obnovi, odnosno propisa o područjima posebne državne skrbi	402-05 / 01 /	Zajedničke društvene potrebe
Up/I-361-05/	30/	Uporabna dozvola za građevine koje je Republika Hrvatska stekla u svrhe stambenog zbrinjavanja	402-09 / 01 /	Fondovi
UP/I-361-05/	30/	Uporabna dozvola za građevine čiji je akt za građenje uništen ili nedostupan	403-01 / 01 /	Kreditiranje, općenito
Up/I-361-05/	31/	Dozvola za promjenu namjene i uporabnu građevinu	404-01 / 01 /	Investicije, općenito
361-07 / 01 /		Procjena šteta od elementarnih nepogoda	406-01 / 01 /	Upravljanje imovinom i nabavljanje imovine
362-01 / 01 /		Građevinsko-urbanistička inspekcija, općenito	406-08 / 01 /	Inventure
362-02 / 01 /		Pojedinačni predmeti	410-01 / 01 /	Javni prihodi, općenito
363-01 / 01 /		Komunalni poslovi, općenito	410-02- / 01//	Porez na tvrtku-razrez
363-01/ 02/		Komunalni doprinos-razrez	410-02/ 02/	Porez na tvrtku-naplata
363-01/ 03/		Komunalni doprinos-naplata	410-03/ 01/	Porez na korištenje javnih površina-razrez
363-02 / 01 /		Komunalne djelatnosti	410-03/ 02/	Porez na korištenje javnih površina-naplata
363-03 / 01 /		Komunalna naknada	411-01 / 01 /	Doprinosi, općenito
363-03 / 02 /		OVRHA KOMUNALNE NAKNADE	412-01 / 01 /	Takse, općenito
363-03/ 03/		Oslobađanje od plaćanja kom. naknade	414-01 / 01 /	Javni zajmovi, općenito
363-04 / 01 /		Komunalno redarstvo	416-01 / 01 /	Naplaćivanje poreza, doprinosa i drugih obaveza
370-01 / 01 /		Stambena politika, općenito	420-01/ 01	Regresi, premije, kompenzacije
370-03 / 01 /		Stanovi i stanovanje	422-03 / 01 /	Sredstva solidarnosti - korištenje
371-01 / 01 /		Stambeni odnosi, općenito	422-03 / 02 /	Ratne štete
371-04 / 01 /		Stanarine	423-01 / 01 /	Gubici, sanacija, stečajevi i likvidacije, općenito
372-01 / 01 /		Poslovni prostor, općenito	423-03 / 01 /	Gubici
372-03 / 01 /		Najam i zakup poslovnog prostora	423-04 / 01 /	Sanacije
373-01 / 01 /		Reprezentativni objekti i objekti pod posebnom zaštitom, općenito	423-05 / 01 /	Stečajevi
373-02/ 01/		Spomenička renta-razrez	423-06 / 01 /	Likvidacije
373-02/ 02/		Spomenička renta-naplata	432-01 / 01 /	Poslovanje gospodarskih pravnih subjekata, općenito
400-01 / 01 /		Financijsko-planski dokumenti, općenito	470-01 / 01 /	Služba platnog prometa
400-02 / 01 /		Financijski planovi	471-01 / 01 /	Inspekcija društvenih prihoda, općenito
400-05 / 01 /		Završni računi	471-02 / 01 /	Pojedinačni predmeti
400-06 / 01 /		Proračun	500-01 / 01 /	Zdravstvena zaštita , općenito
400-07 / 01 /		Bilance	501-01 / 01 /	Mjere zdravstvene zaštite, općenito
401-03 / 01 /		Računi	503-08 / 01 /	Osobe kojima zdravstvena zaštita nije osigurana po drugoj osnovi
402-01 / 01 /		Financije, općenito	510-01 / 01 /	Organizacije zdravstva, općenito
402-02 / 01 /		Gospodarske djelatnosti	540-01 / 01 /	Sanitarna inspekcija
402-03 / 01 /		Društvene djelatnosti	541-01 / 01 /	Zdravstveni nadzor-općenito
			550-01 / 01 /	Socijalna zaštita, općenito
			551-06 / 01 /	Novčane pomoći - pojedinačno
			551-08 / 01 /	Ostalo
			561-01 / 01 /	Zaštita boraca, općenito
			563-01 / 01 /	Zaštita žrtava rata, općenito
			564-01 / 01 /	Spomen obilježja borcima, općenito

600-01	/	01	/	Prosvjeta i prosvjetna služba, općenito
601-01	/	01	/	Predškolski odgoj, općenito
602-01	/	01	/	Školstvo, općenito
602-02	/	01	/	Osnovno obrazovanje
602-03	/	01	/	Srednje obrazovanje
602-04	/	01	/	Visokoškolsko obrazovanje
604-01	/	01	/	Stipendiranje, općenito
610-01/		01		Kultura, manifestacije, općenito
611-01	/	01	/	Zaštita i obilježavanje likova i djela povijesnih ličnosti, općenito
612-01	/	01	/	Kulturne djelatnosti, općenito
620-01	/	01	/	Šport, općenito
630-01	/	01	/	Tehnička kultura, općenito
650-01	/	01	/	Informatika, općenito
701-03	/	01	/	Služba pravne pomoći
711-01	/	01	/	Organizacija i rad sudova, općenito
712-01	/	01	/	Organizacija za rad odvjetništva, općenito
713-01	/	01	/	Organizacija i rad prekršajnih sudova, općenito
810-01	/	01	/	Civilna zaštita - općenito
810-03	/	01	/	Mjere zaštite i spašavanja
811-02	/	01	/	Centri za obavješćivanje
900-01/		01		Domaća suradnja, općenito
900-02/		01		Ovlaštenja Gradonačelnika
910-01/		01		Suradnja s inozemstvom- Akti o prijateljskoj suradnji s inozemstvom
910-03-/		01		Odnosi sa stranim regijama, gradovima i mjestima
930-01	/	01	/	Geodetsko katastarski poslovi, općenito
931-01	/	01	/	Geodetska izmjera, općenito
932-01	/	01	/	Katastar zemljišta, općenito
932-06	/	01	/	Geodetski poslovi u održavanju katastra zemljišta
932-07	/	01	/	Praćenje i utvrđivanje promjena, te rješavanje o promjenama na zemljištu
933-01	/	01	/	Katastar vodovoda, općenito
935-06	/	01	/	Kopije katastarskih planova
935-07	/	01	/	Izvodi iz posjedovnih listova
936-02	/	01	/	Ostali geodetski poslovi- parcelacijski i geodetski elaborati
940-01	/	01	/	Evidencija nekretnina ,općenito
940-01-/		02/		Akti u vezi nekretnina u vlasništvu Grada/utvrđivanje prava vlasništva
940-02	/	01	/	Građevinskog zemljišta
940-03	/	01	/	Stambene zgrade

940-04	/	01	/	Poljoprivredno zemljište
940-05	/	01	/	Šumsko zemljište
940-06	/	01	/	Ostalo
943-01	/	01	/	Promjena režima vlasništva, općenito
943-01/		02/		Povrat imovine
943-01/		03/		Naknada za oduzetu imovinu
943-02/		01/		Prodaja poslovnog prostora
943-03	/	01	/	Utvrđivanje općeg interesa, Prijedlozi, akti i ostala dokumentacija u vezi upravnih postupaka koji se vode kod Ureda državne uprave
943-04	/	01	/	Eksproprijacija-izvlaštenje
943-05	/	01	/	Utvrđivanje pravične naknade za eksproprijirano zemljište i zgrade
944-01	/	01	/	Građevinsko zemljište, općenito
944-02	/	01	/	Prijenos u vlasništvo Grada
944-03	/	01	/	Pravo prvokupa
944-04/		01/		Opomene, otkazi, prijedlozi za ovrhu
944-07	/	01	/	Naknada za izvlašteno građevinsko zemljište
944-08/		01/		Naknada za dodijeljeno građ. zemljište
944-09/		01/		Priprema građevinskog zemljišta
944-12/		01/		Prijedlog ovrhe za terase
944-13	/	01	/	Prijenosi građevin. zemljišta s jedne osobe na drugu (Kupnja i prodaja)
944-15/		01/		Zakup građevinskog zemljišta, Privremeno korištenje terase
UP/I-944-15-		02/		Zamolba za zakup javne površine
944-16		01/		Legaliziranje bespravno sagrađenih objekata
944-17	/	01	/	Ustanovljenje služnosti
945-01	/	01	/	Imovinsko pravni poslovi u vezi s poljoprivrednim zemljištem, općenito
946-01	/	01	/	Imovinsko pravni poslovi u vezi s šumama i šumskim zemljištem, općenito
960-02	/	01	/	Kalendar i mjerenje vremena
999-99	/	01	/	Klasa za testiranje

Članak 3.

Danom primjene ovog Plana prestaje primjena Plana klasifikacijskih oznaka i brojčanih oznaka stvaralaca i primalaca akata u obavljanju poslova iz djelokruga Grada Kutine KLASA: 035-02/14-01/01; URBROJ: 2176/03-04/1-14-1 od 31. prosinca 2013. godine i Izmjene plana

klasifikacijskih oznaka stvaratelja i primatelja pismena upravnih tijela Grada Kutine za 2014.g. KLASA: 035-02/14-01/03, URBROJ: 2176/03-04/1-14-1 od 14. srpnja 2014. godine.

Članak 4.

Ovaj Plan objavit će se u “Službenim novinama Grada Kutine”.

REPUBLIKA HRVATSKA
SISAČKO MOSLAVAČKA ŽUPANIJA
GRAD KUTINA
STRUČNA SLUŽBA I OPĆI POSLOVI GRADA
KUTINE

KLASA: 035-02/15-01/1

URBROJ: 2176/03-04/05-15-2

Kutina, 22. siječnja 2015. god

**Po ovlaštenju Gradonačelnika
Milka Krkeš, upr. prav.**



Službene novine

GRADA KUTINE

IZDAJE:

Moslavački list d.o.o., za izdavačku i radijsku djelatnost
Kutina, I.G. Kovačića 25,
tel.: 044/681-800, fax.: 044/681-880

ODGOVORNI UREDNIK:

Željka Mastilica, dipl.iur., pročelnik Stručne službe i
općih poslova Grada Kutine, Uredništvo u Gradskoj
upravi Kutina, Trg kralja Tomislava 12/1,
Tel.: 044/692-013, fax.: 044/692-029

TISAK:

“GRATIS”, Kralja Zvonimira 1, Batina, 44320 Kutina,
tel/fax.: 044/640-189